

Приложение №2
к распоряжению Министерства
строительства и архитектуры
Ульяновской области
от _____ № _____



Общество с ограниченной ответственностью

«СтройСтандарт»

Ассоциации в области архитектурно-строительного проектирования
«СРО «СОВЕТ ПРОЕКТИРОВЩИКОВ» СРО-П-01116072009
Регистрационный номер: 323 от 21.09.2017

Заказчик: Областное государственное казенное предприятие «Агентство стратегического консалтинга»

**Проект планировки территории и проект межевания территории
для размещения линейного объекта: «Строительство
внутрипоселкового газопровода в с. Новый Дол Барышского района
Ульяновской области»**

ТОМ 3
Основная часть
Проект межевания территории
Раздел 5,6

№75 – ПМТ

2021



Общество с ограниченной ответственностью

«СтройСтандарт»

Ассоциации в области архитектурно-строительного проектирования

«СРО «СОВЕТ ПРОЕКТИРОВЩИКОВ» СРО-П-01116072009

Регистрационный номер: 323 от 21.09.2017

Заказчик: Областное государственное казенное предприятие
«Агентство стратегического консалтинга»

**Проект планировки территории и проект межевания территории
для размещения линейного объекта: «Строительство
внутрипоселкового газопровода в с. Новый Дол Барышского района
Ульяновской области»**

ТОМ 3

Основная часть

Проект межевания территории

Раздел 5,6

№75 – ПМТ

Генеральный директор

А.Р. Ахметова

Главный инженер проекта

Е.С. Кокурина



2021

Обозначение	Наименование	Прим.
№75-ПМТ	Титульный лист	
№75-ПМТ	Содержание	2
№75-ПМТ	Состав проекта	3
№75-ПМТ	<u>Раздел 5. Графическая часть</u>	
	Границы существующих земельных участков. Границы зон с особыми условиями использования территории. М1:500	4-16
	<u>Раздел 6. Текстовая часть</u>	
	1. Перечень и сведения о площади образуемых земельных участков, в том числе возможные способы их образования	17
	2. Перечень и сведения о площади образуемых земельных участков, которые будут отнесены к территориям общего пользования или имуществу общего пользования, в том числе в отношении которых предполагаются резервирование и (или) изъятие для государственных или муниципальных нужд	18
	3. Целевое назначение лесов, вид (виды) разрешенного использования лесного участка, количественные и качественные характеристики лесного участка, сведения о нахождении лесного участка в границах особо защитных участков лесов	18
	4. Сведения о границах территории, в отношении которой утвержден проект межевания, содержащие перечень координат характерных точек этих границ в системе координат, используемой для ведения Единого государственного реестра недвижимости	18

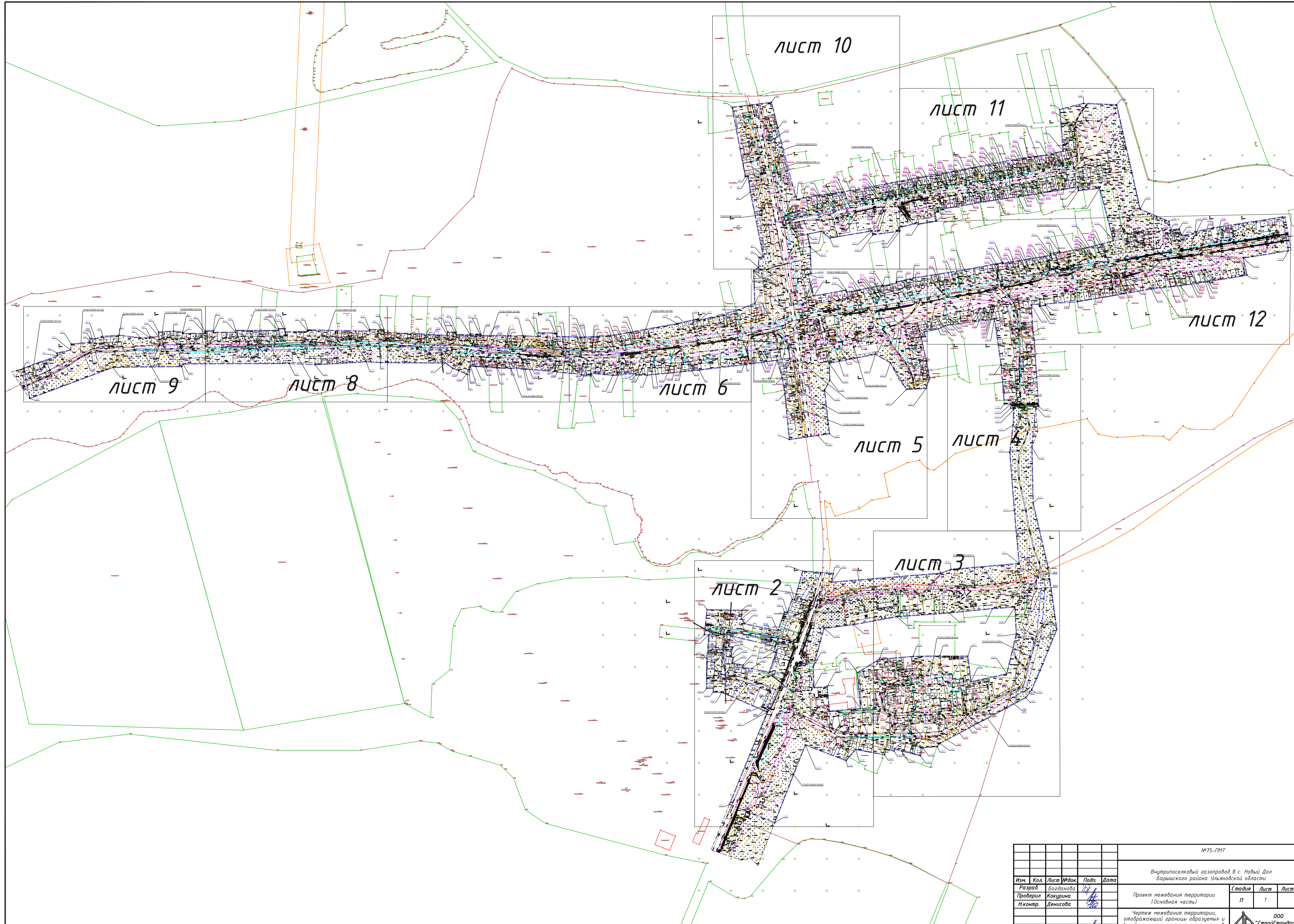
Взам. инв. №	
Подп. и дата	
Инв. № подл.	

№75-ПМТ					
Изм.	Кол.	Лист	№ док	Подп.	Дата
Разрад.		Богданова			
Проверил		Кокурина			
Н.контр.		Денисова			
ГИП		Кокурина			2021
Содержание Проект межевания территории Основная часть					
Стадия		Лист		Листов	
П		1			
 000 "СтройСтандарт"					

ТОМ 3

Основная часть

Раздел 5. "Проект межевания территории. Графическая часть"



Лист 10

Лист 11

Лист 12

Лист 9

Лист 8

Лист 6

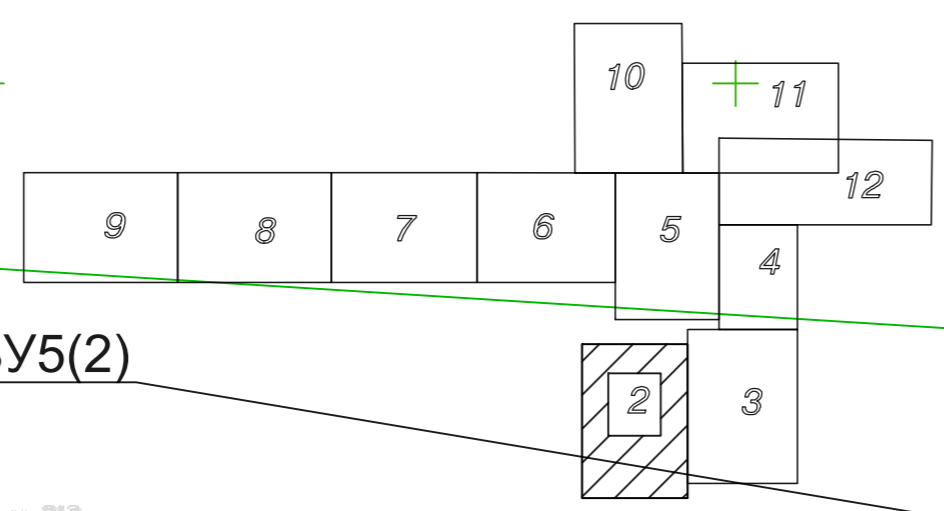
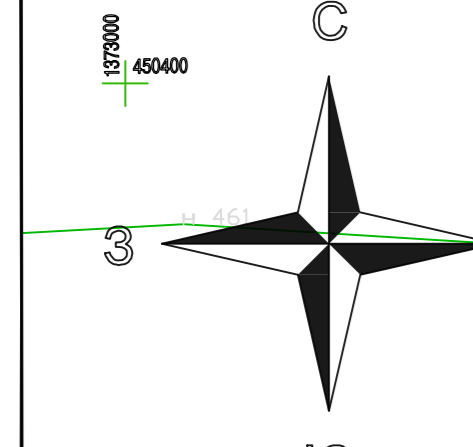
Лист 5

Лист 4

Лист 3

Лист 2

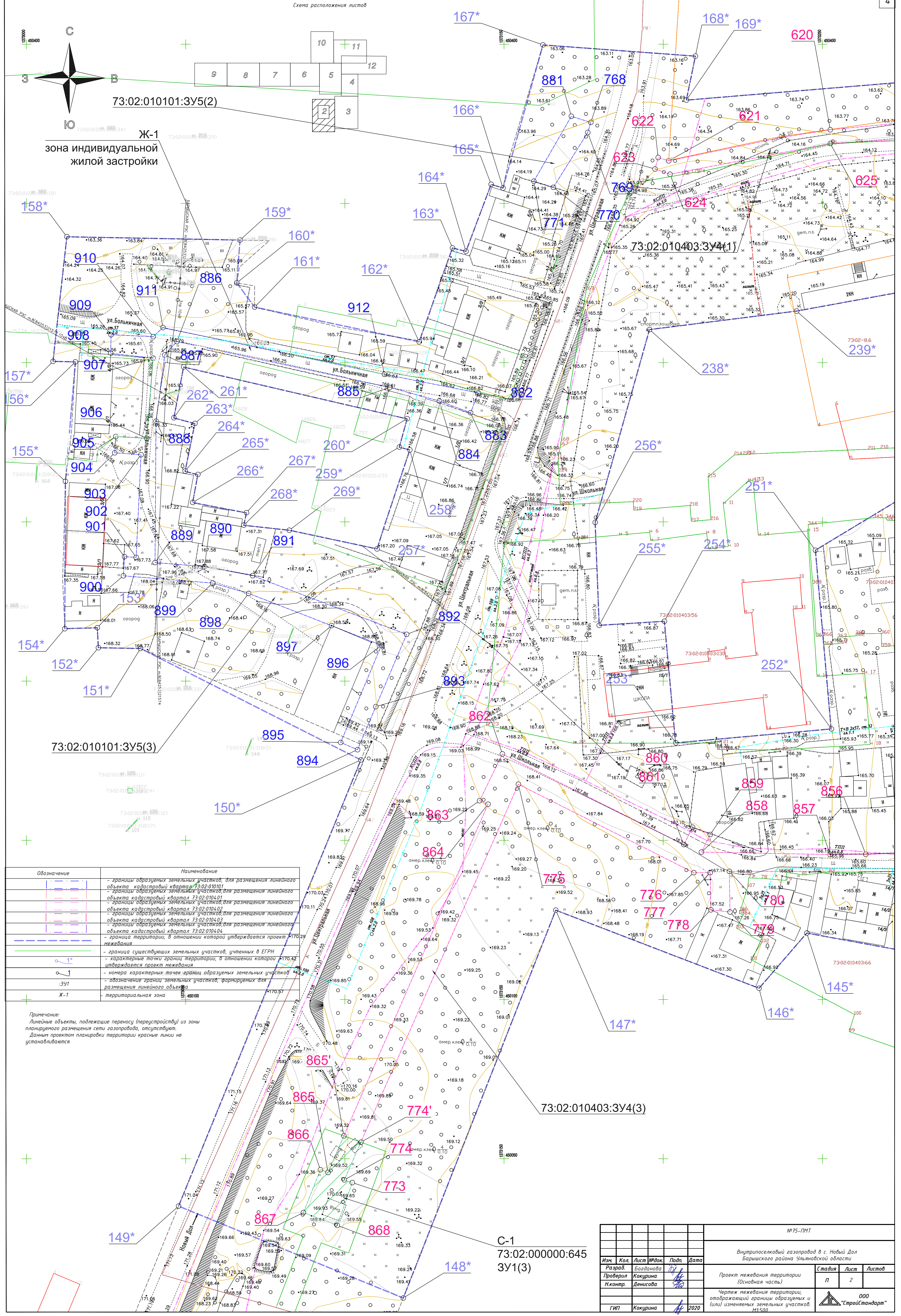
						№75-ПМТ			
						Внутрипоселковый газопровод в с. Новый Дол Барышского района Ульяновской области			
Изм.	Кол.	Лист	№ док.	Подп.	Дата	Проект межевания территории (Основная часть)	Стадия	Лист	Листов
Разраб.		Богданова					п	1	
Проверил		Какурина							
Н.контр.		Денисова							
						Чертеж межевания территории, отображающий границы образцных и (или) измененных земельных участков. М 1:2000	ООО "СтройСтандарт"		
ГИП		Какурина			2020				



73:02:010101:3У5(2)

Ж-1

зона индивидуальной жилой застройки



73:02:010101:3У5(3)

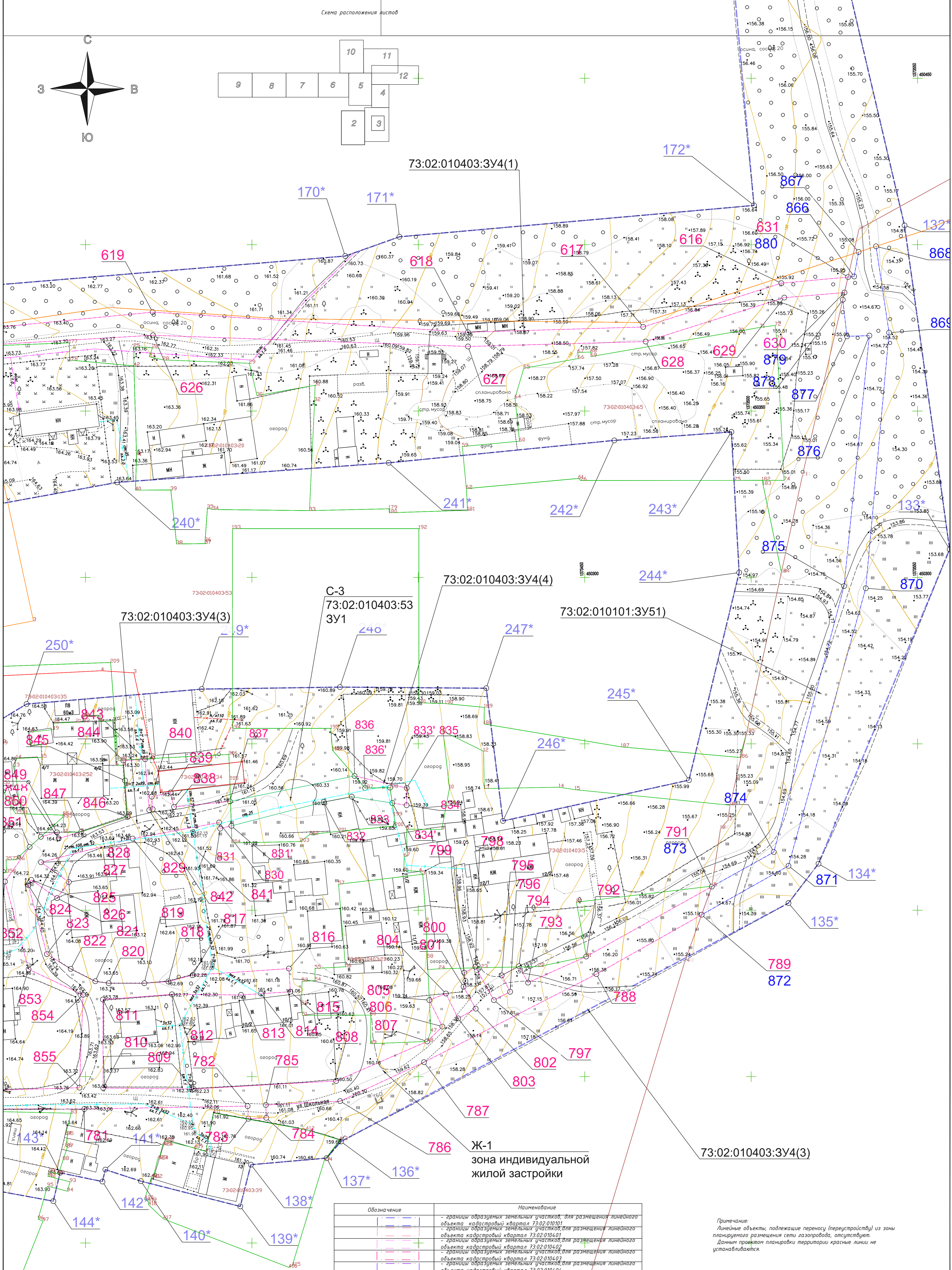
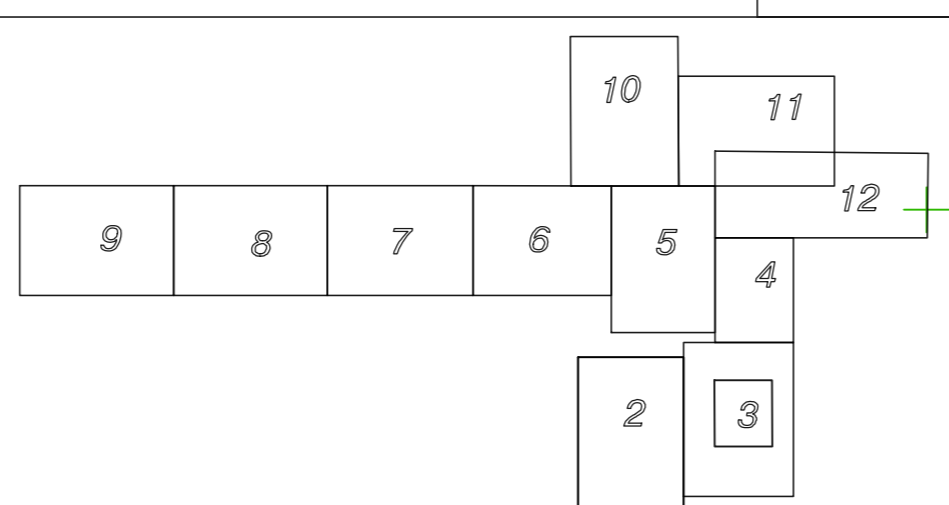
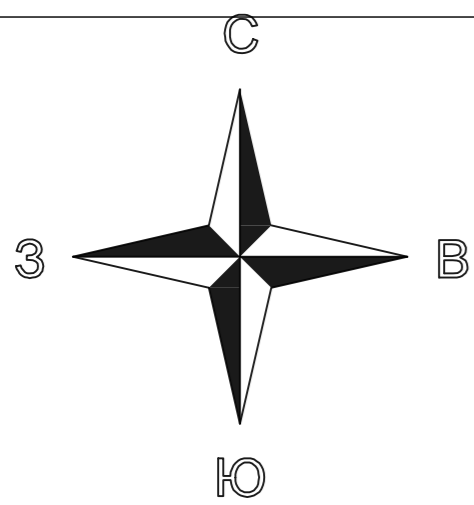
73:02:010403:3У4(3)

С-1
73:02:000000:645
3У1(3)

Обозначение	Наименование
	- границы образующих земельных участков, для размещения линейного объекта кадастровый квартал 73:02:010101
	- границы образующих земельных участков, для размещения линейного объекта кадастровый квартал 73:02:010403
	- границы образующих земельных участков, для размещения линейного объекта кадастровый квартал 73:02:010404
	- границы образующих земельных участков, для размещения линейного объекта кадастровый квартал 73:02:010404
	- граница территории, в отношении которой утверждается проект межевания
	- граница существующих земельных участков, учтенных в ЕГРН
	- характерные точки границ территории, в отношении которой утверждается проект межевания
	- номера характерных точек границ образующих земельных участков
	- обозначение границ земельных участков, формируемых для размещения линейного объекта
	- территория зона

Примечание:
Линейные объекты, подлежащие переносу (перестройке) из зоны планировочного размещения сети газопровода, отсутствуют.
Данным проектом планировки территории красные линии не устанавливаются.

№75-ПМТ					ООО "СтройСтандарт"		
Изм.	Кол.	Лист	№ док.	Подп.	Дата	Внутрипоселковый газопровод в с. Новый Дол Барышского района Ульяновской области	
						Разраб.	Богданова
						Проверил	Кокурина
						Н.контр.	Ленисова
						Проект межевания территории (Основная часть)	
						Стация	Лист
						П	2
						Чертеж межевания территории, отображающий границы образующих и (или) изменяемых земельных участков. М:1:500	
						ГИП Кокурина 2020	



73:02:010403:3У1
C-3
73:02:010403:53
73:02:010101:3У5(1)

Ж-1
зона индивидуальной
жилой застройки

Обозначение	Наименование
	- границы образуемых земельных участков, для размещения линейного объекта кадастровый квартал 73:02:010101
	- границы образуемых земельных участков, для размещения линейного объекта кадастровый квартал 73:02:010401
	- границы образуемых земельных участков, для размещения линейного объекта кадастровый квартал 73:02:010402
	- границы образуемых земельных участков, для размещения линейного объекта кадастровый квартал 73:02:010403
	- границы образуемых земельных участков, для размещения линейного объекта кадастровый квартал 73:02:010404
	- граница территории, в отношении которой утверждается проект межевания
	- границы существующих земельных участков, учтенных в ЕГРН
	- характерные точки границ территории, в отношении которой утверждается проект межевания
	- номера характерных точек границ образуемых земельных участков
	- обозначение границ земельных участков, формируемых для размещения линейного объекта
	- территорияная зона

Примечание:
Линейные объекты, подлежащие переносу (перустройству) из зоны планируемого размещения сети газопровода, отсутствуют.
Данным проектом планировки территории красные линии не устанавливаются.

№75-ПМТ				
Внутрипоселковый газопровод в с. Новый Дол Барышского района Ульяновской области				
Изм.	Кол.	Лист	№ док.	Подп.
Разраб.	Богданова	1/1	1/1	1/1
Проверил	Кокурина	1/1	1/1	1/1
И.компр.	Ленисова	1/1	1/1	1/1
Проект межевания территории (Основная часть)				
			Стация	Лист
			П	3
Чертеж межевания территории, отображающий границы образуемых и (или) изменяемых земельных участков.				
000 "СтройСтандарт"				
ГИП Кокурина 2020				

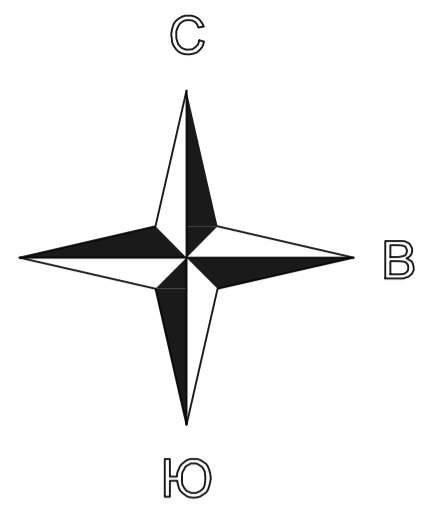
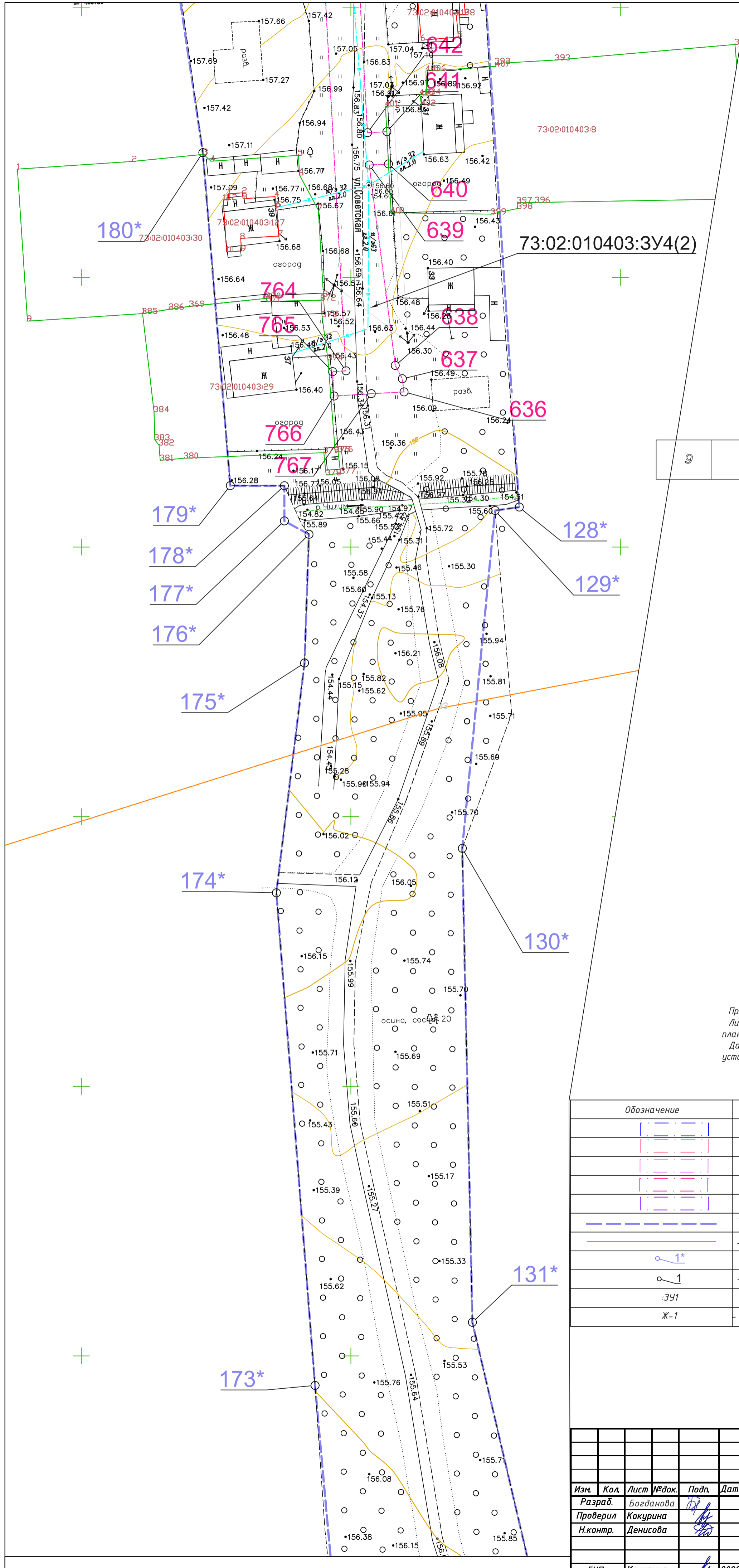
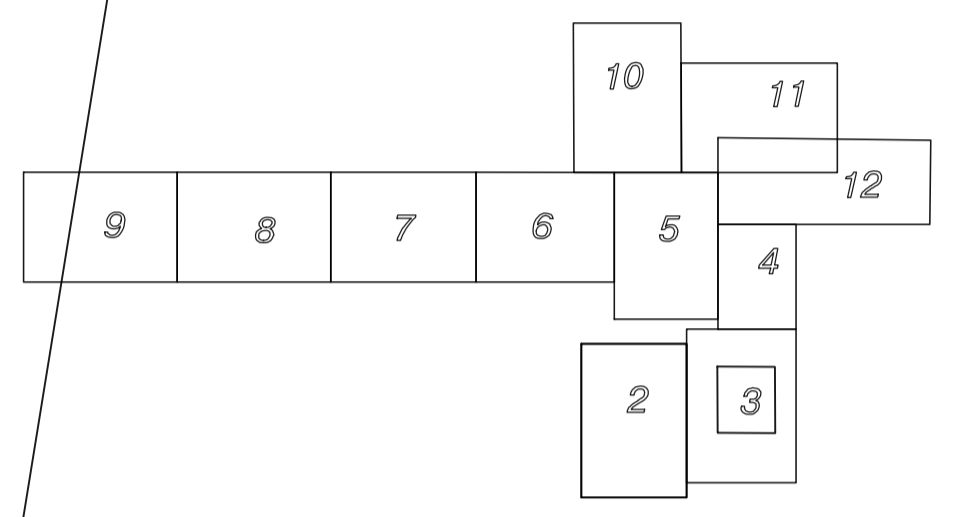


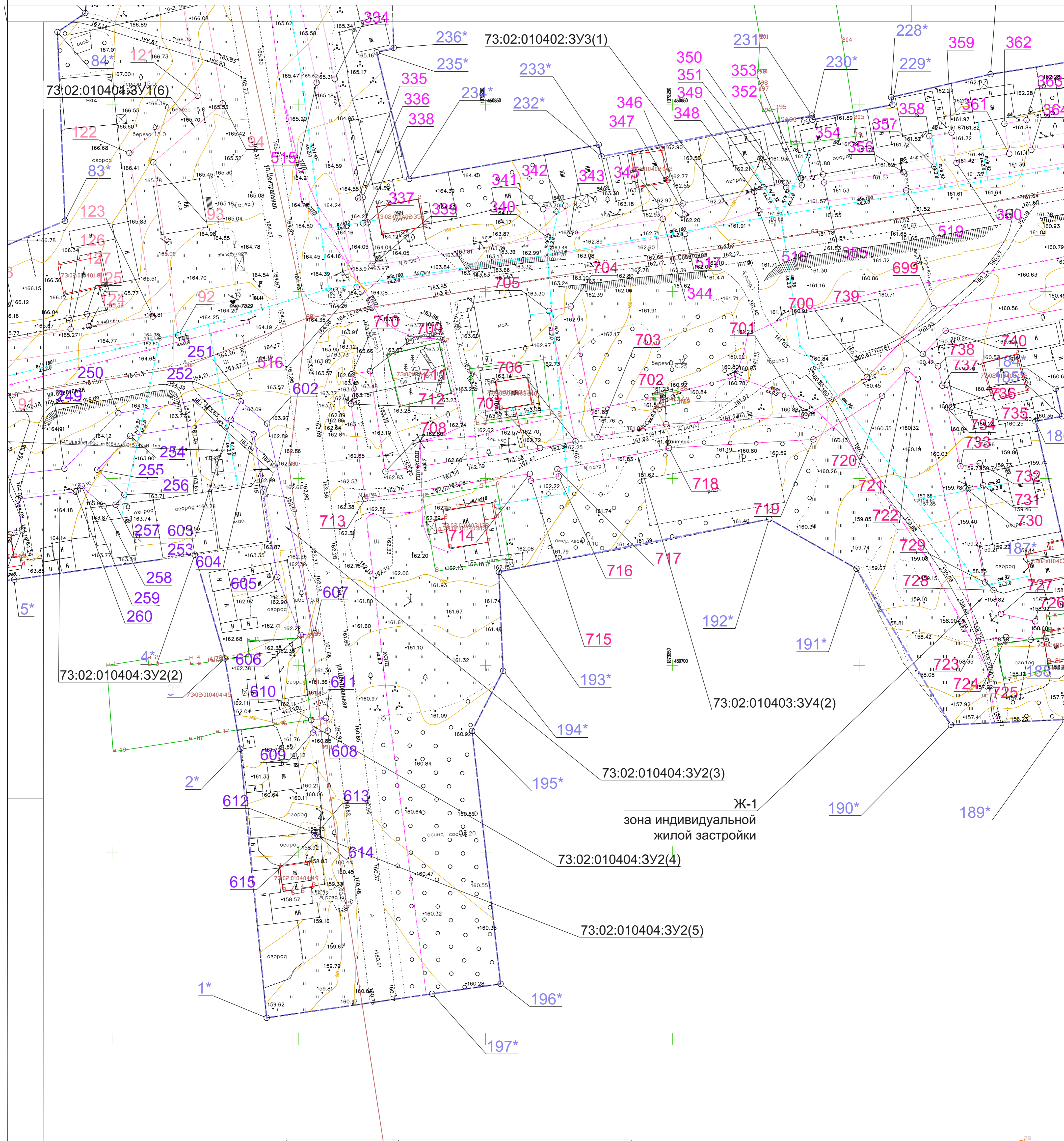
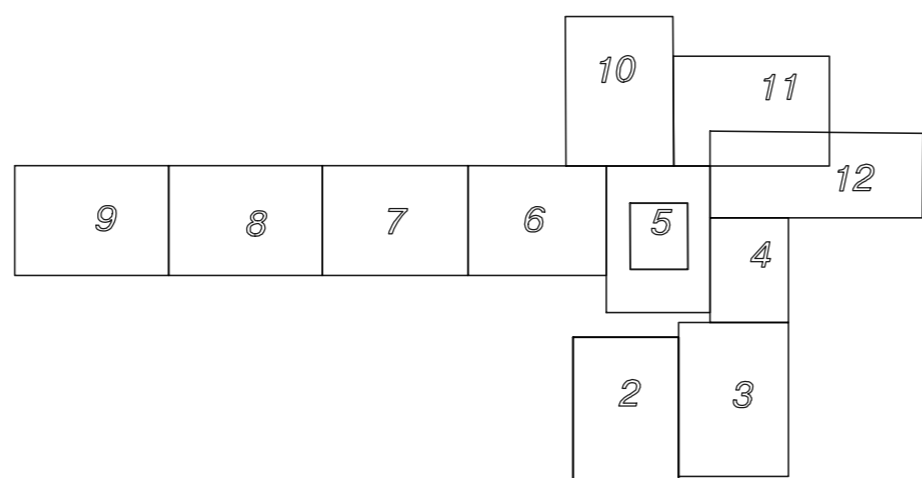
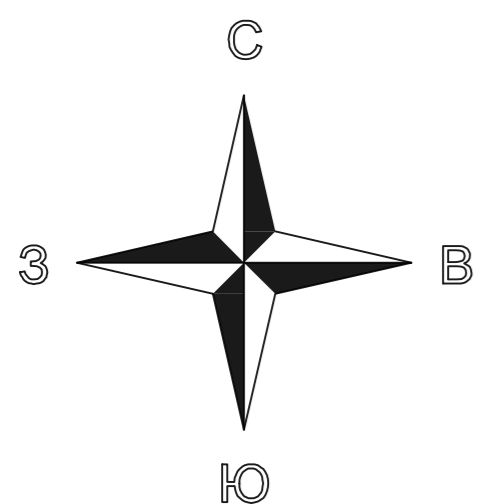
Схема расположения листов



Примечание:
 Линейные объекты, подлежащие переносу (переустройству) из зоны планируемого размещения сети газопровода, отсутствуют.
 Данным проектом планировки территории красные линии не устанавливаются.

Обозначение	Наименование
	- границы образуемых земельных участков, для размещения линейного объекта кадастровый квартал 73:02:010401
	- границы образуемых земельных участков, для размещения линейного объекта кадастровый квартал 73:02:010401
	- границы образуемых земельных участков, для размещения линейного объекта кадастровый квартал 73:02:010402
	- границы образуемых земельных участков, для размещения линейного объекта кадастровый квартал 73:02:010403
	- границы образуемых земельных участков, для размещения линейного объекта кадастровый квартал 73:02:010404
	- граница территории, в отношении которой утверждается проект межевания
	- граница существующих земельных участков, учтенных в ЕГРН
	- характерные точки границ территории, в отношении которой утверждается проект межевания
	- номера характерных точек границ образуемых земельных участков
:3У1	- обозначение границ земельных участков, формируемых для размещения линейного объекта
Ж-1	- территориальная зона

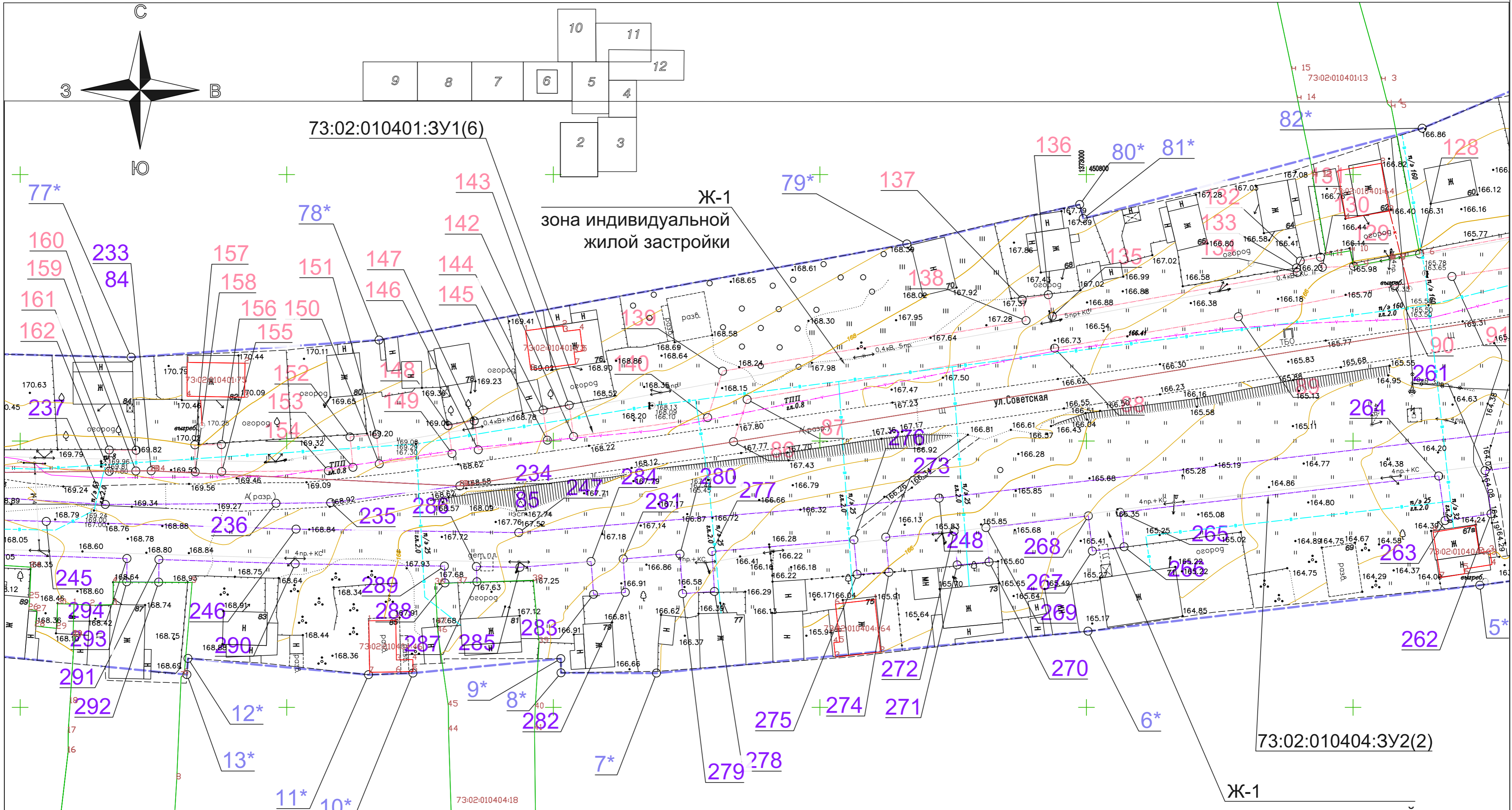
№75-ПМТ					
Внутрипоселковый газопровод в с. Новый Дол Барышского района Ульяновской области					
Изм.	Кол.	Лист	№ док.	Подп.	Дата
Разраб.		Богданова			
Проверил		Кокурина			
Н.контр.		Денисова			
				Стадия	Лист
				П	4
				Листов	
				000 "СтройСтандарт"	
ГИП	Кокурина			2020	



Обозначение	Наименование
	- границы образуемых земельных участков, для размещения линейного объекта кадастровый квартал 73:02:010401
	- границы образуемых земельных участков, для размещения линейного объекта кадастровый квартал 73:02:010401
	- границы образуемых земельных участков, для размещения линейного объекта кадастровый квартал 73:02:010402
	- границы образуемых земельных участков, для размещения линейного объекта кадастровый квартал 73:02:010403
	- границы образуемых земельных участков, для размещения линейного объекта кадастровый квартал 73:02:010404
	- граница территории, в отношении которой утверждается проект межевания
	- граница существующих земельных участков, учтенных в ЕГРН
	- характерные точки границ территории, в отношении которой утверждается проект межевания
	- номера характерных точек границ образуемых земельных участков
	- обозначение границ земельных участков, формируемых для размещения линейного объекта
	- территорияльная зона

Примечание:
Линейные объекты, подлежащие переносу (перестройке) из зоны планируемого размещения сети газопровода, отсутствуют.
Данным проектом планировки территории красные линии не устанавливаются.

№75-ПМТ					Внутрипоселковый газопровод в с. Новый Дол Барышского района Ульяновской области			
Изм.	Кол.	Лист	№ док.	Подп.	Дата	Стация	Лист	Листов
Разраб.	Богданова	1/1	1/1	1/1	2020	Проект межевания территории (Основная часть)	П	5
Проверил	Кокурина	1/1	1/1	1/1	2020			
И.контр.	Ленисова	1/1	1/1	1/1	2020	Чертеж межевания территории, отображающий границы образуемых и (или) изменяемых земельных участков.		
ГИП Кокурина						ООО "СтройСтандарт"		



Примечание:
 Линейные объекты, подлежащие переносу (перестройке) из зоны планируемого размещения сети газопровода, отсутствуют.
 Данным проектом планировки территории красные линии не устанавливаются.

Обозначение	Наименование
	- границы образуемых земельных участков, для размещения линейного объекта кадастровый квартал 73:02:010101
	- границы образуемых земельных участков, для размещения линейного объекта кадастровый квартал 73:02:010401
	- границы образуемых земельных участков, для размещения линейного объекта кадастровый квартал 73:02:010402
	- границы образуемых земельных участков, для размещения линейного объекта кадастровый квартал 73:02:010403
	- границы образуемых земельных участков, для размещения линейного объекта кадастровый квартал 73:02:010404
	- граница территории, в отношении которой утверждается проект межевания
	- граница существующих земельных участков, учтенных в ЕГРН
	- характерные точки границ территории, в отношении которой утверждается проект межевания
	- номера характерных точек границ образуемых земельных участков
:ЗУ1	- обозначение границ земельных участков, формируемых для размещения линейного объекта
Ж-1	- территориальная зона

					№75-ПМТ		
					Внутрипоселковый газопровод в с. Новый Дол Барышского района Ульяновской области		
Изм.	Кол.	Лист	№ док.	Подп.	Дата	Проект межевания территории (Основная часть)	
Разраб.	Богданова					Стадия	Лист
Проверил	Кокурина					П	6
Н.контр.	Денисова					Чертеж межевания территории, отображающий границы образуемых и (или) изменяемых земельных участков.	
ГИП	Кокурина				2020	ООО "СтройСтандарт"	

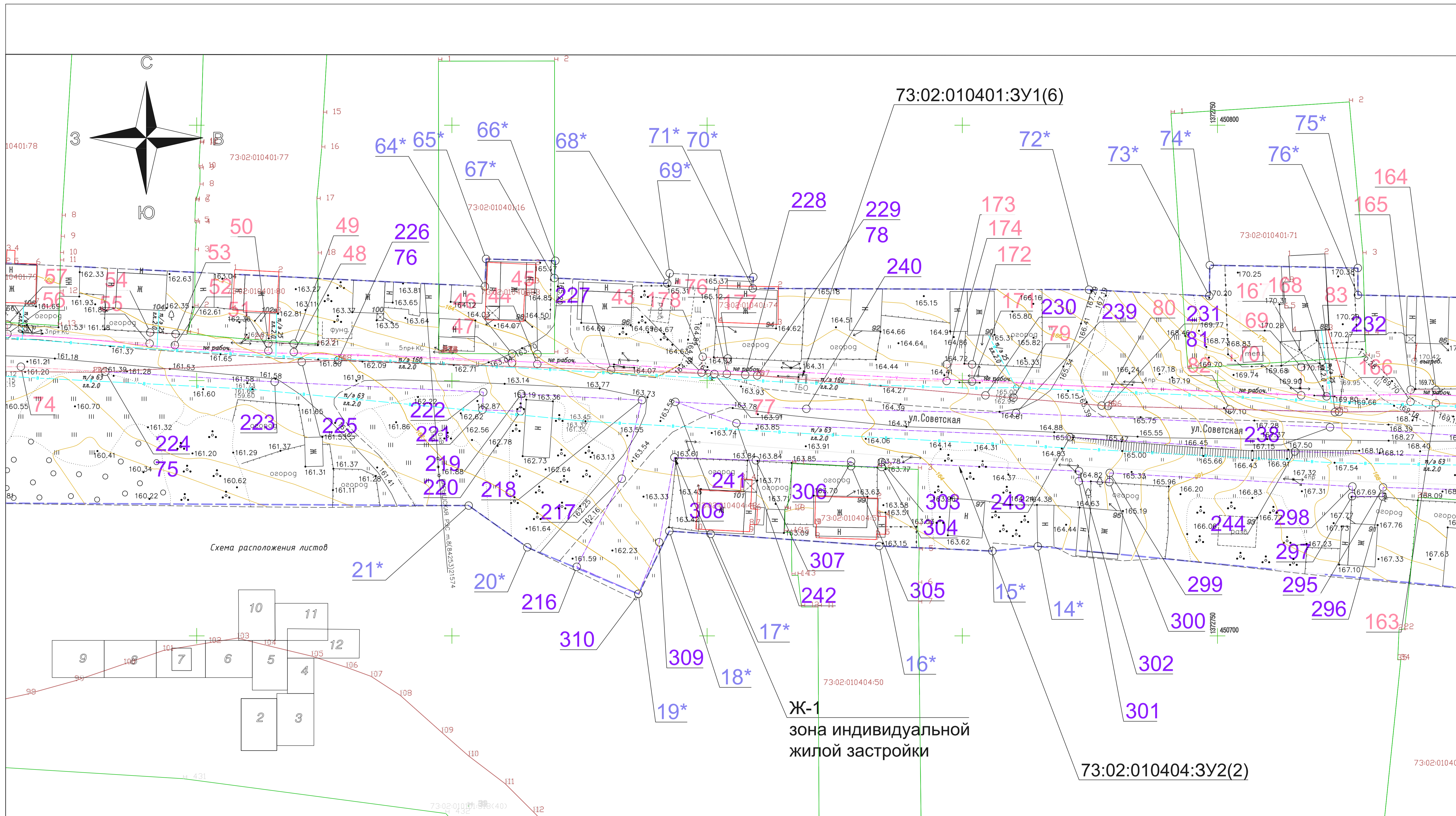
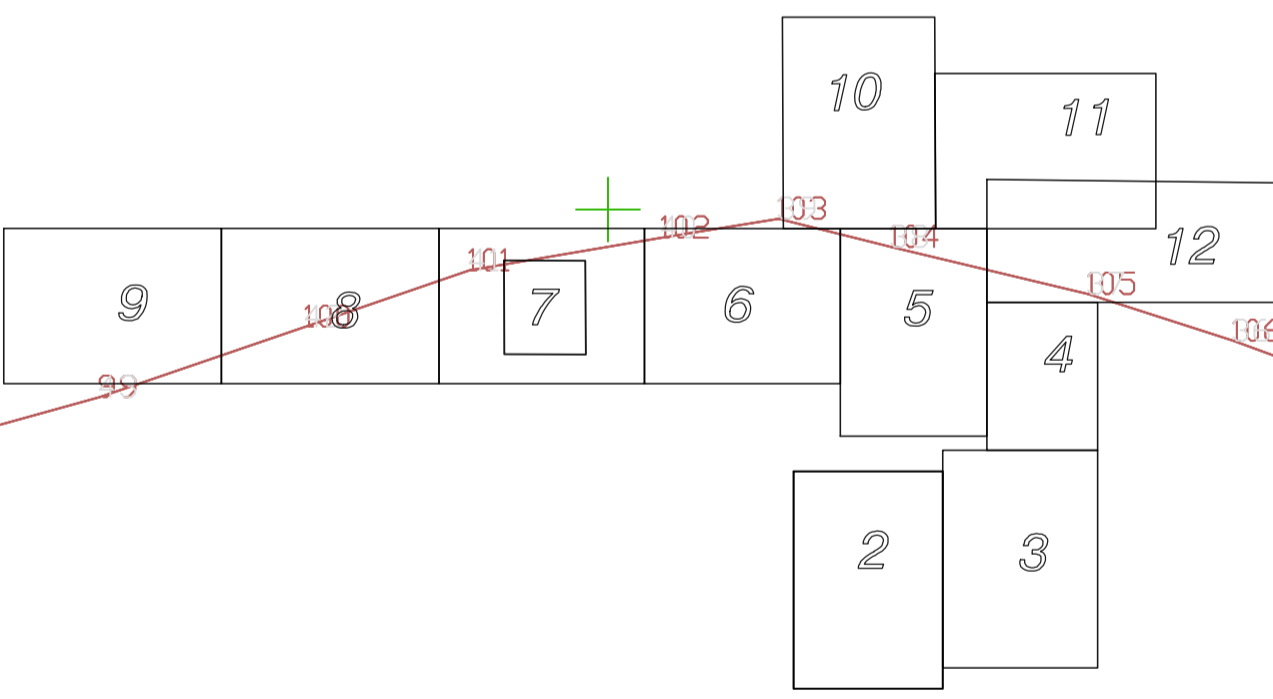


Схема расположения листов

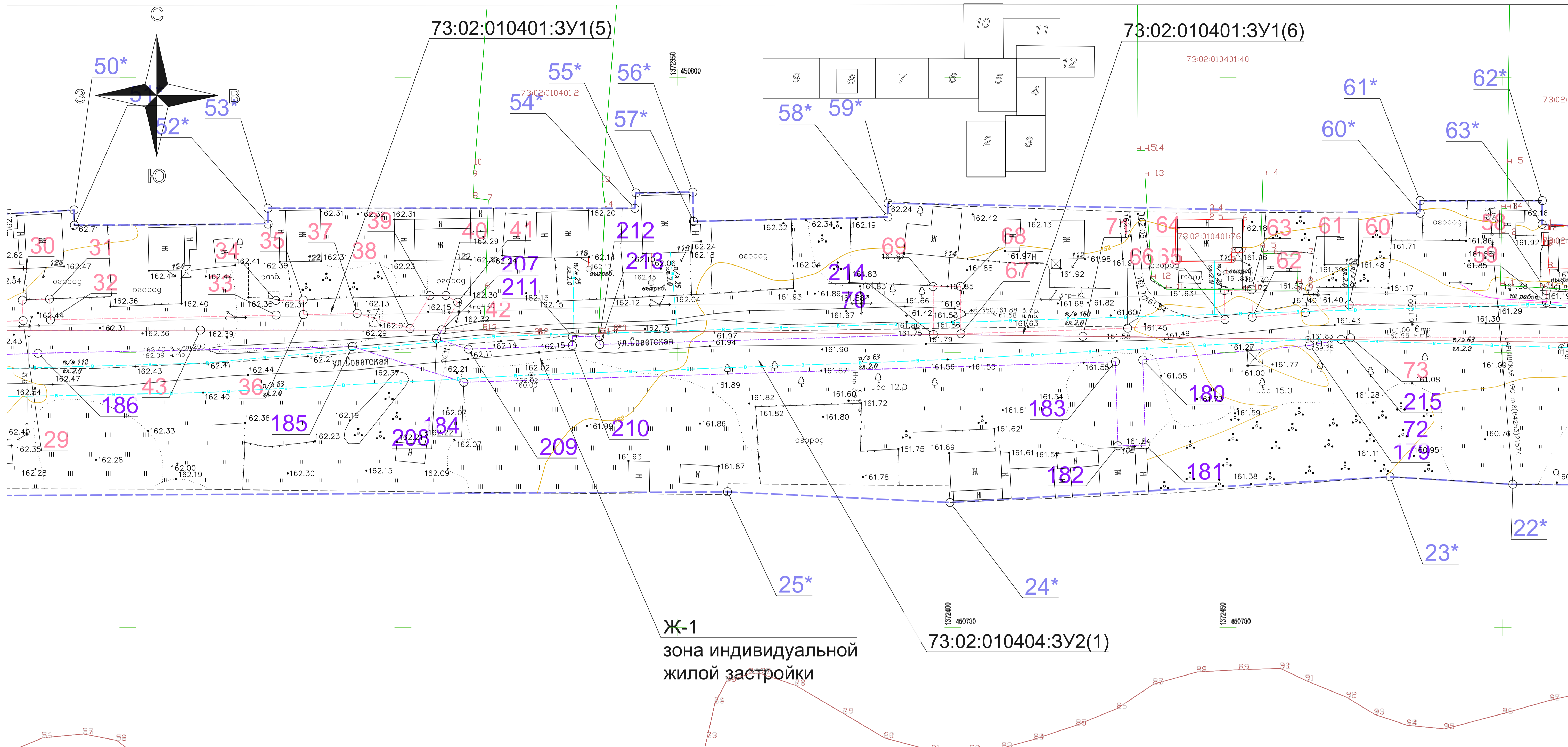


Ж-1
зона индивидуальной
жилой застройки

Обозначение	Наименование
	- границы образуемых земельных участков, для размещения линейного объекта кадастровый квартал 73:02:010401
	- границы образуемых земельных участков, для размещения линейного объекта кадастровый квартал 73:02:010402
	- границы образуемых земельных участков, для размещения линейного объекта кадастровый квартал 73:02:010403
	- границы образуемых земельных участков, для размещения линейного объекта кадастровый квартал 73:02:010404
	- граница территории, в отношении которой утверждается проект межевания
	- граница существующих земельных участков, учтенных в ЕГРН
	- характерные точки границ территории, в отношении которой утверждается проект межевания
	- номера характерных точек границ образуемых земельных участков
	- обозначение границ земельных участков, формируемых для размещения линейного объекта
	- территорияльная зона

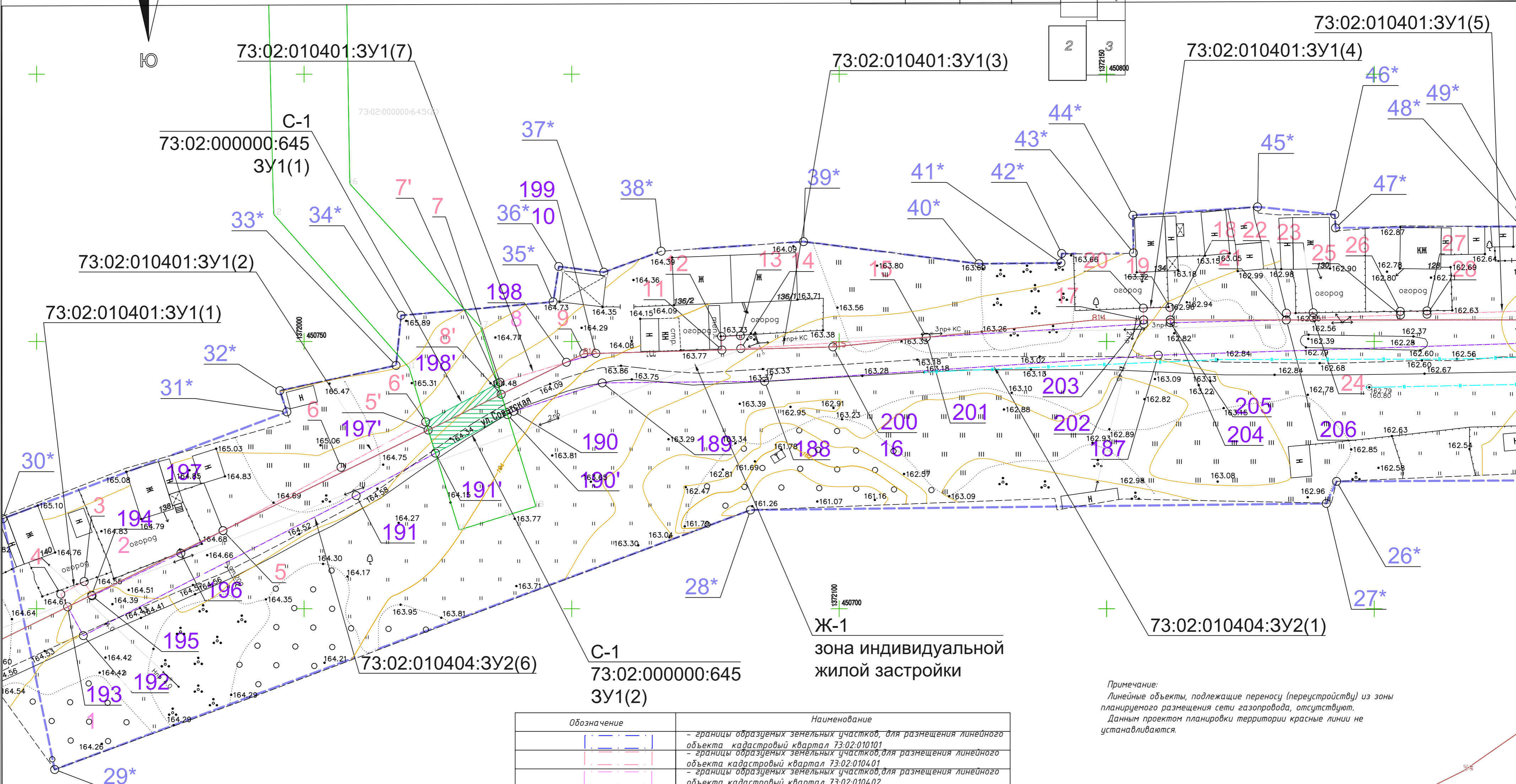
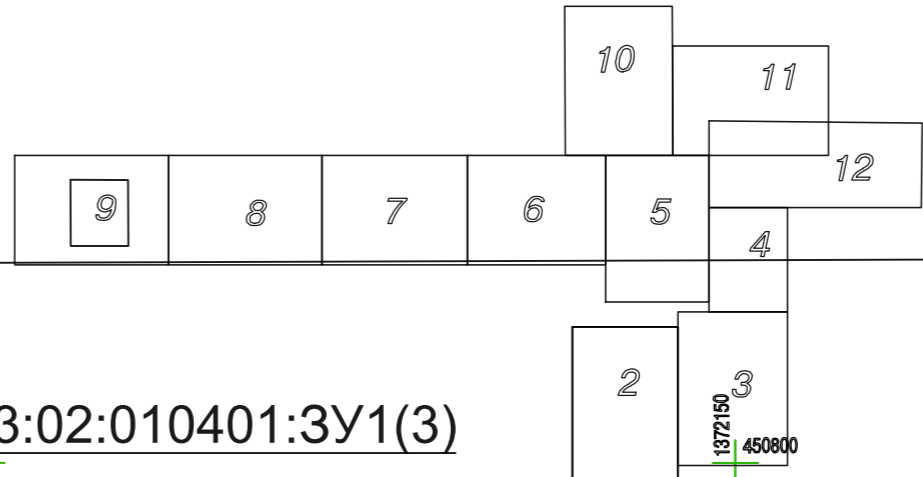
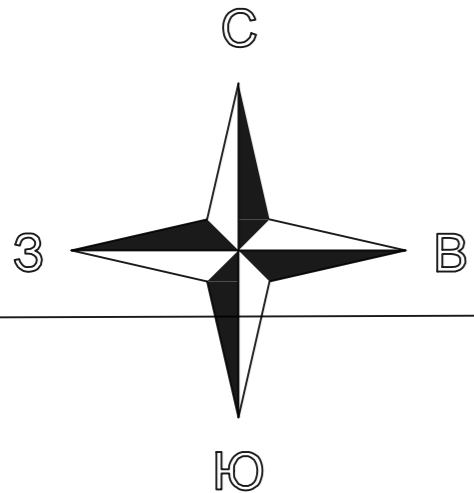
Примечание:
Линейные объекты, подлежащие переносу (переустройству) из зоны планируемого размещения сети газопровода, отсутствуют.
Данным проектом планировки территории красные линии не устанавливаются.

					№75-ПМТ			
					Внутрипоселковый газопровод в с. Новый Дол Барышского района Ульяновской области			
Изм.	Кол.	Лист	№ док.	Подп.	Дата	Стадия	Лист	Листов
						Проект межевания территории (Основная часть)	п	7
ГИП Кокурина						Чертеж межевания территории, отображающий границы образуемых и (или) изменяемых земельных участков. М1:500		
						ООО "СтройСтандарт"		



Примечание:
 Линейные объекты, подлежащие переносу (переустройству) из зоны планируемого размещения сети газопровода, отсутствуют.
 Данным проектом планировки территории красные линии не устанавливаются.

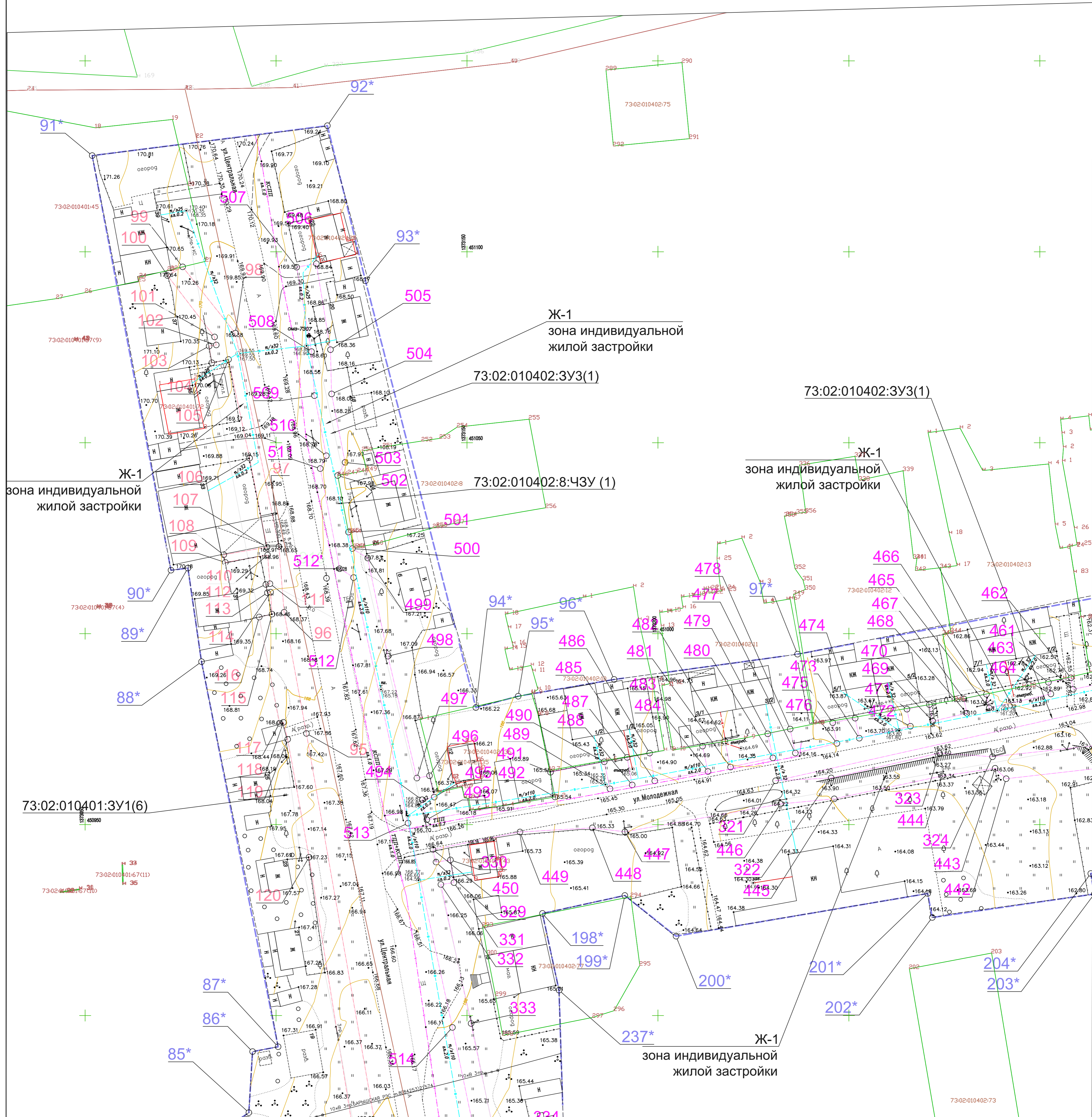
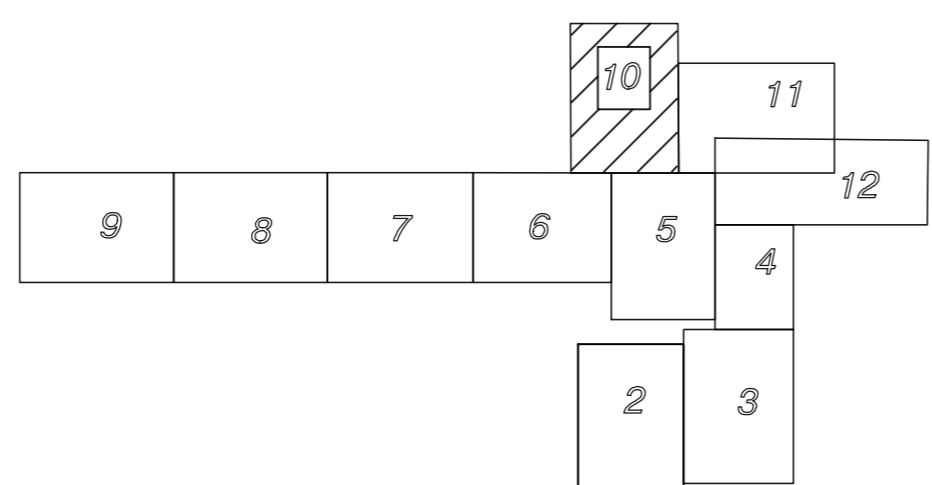
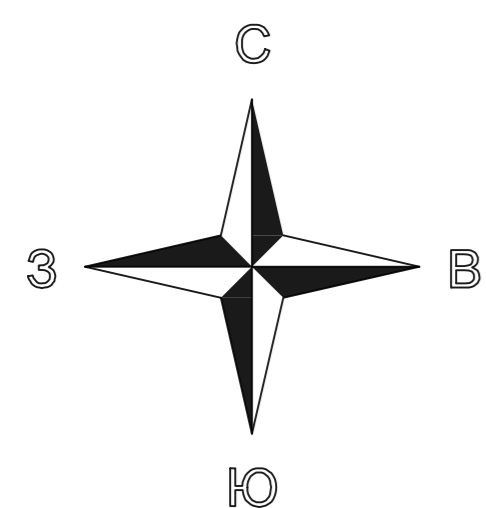
№75-ПМТ							
Внутрипоселковый газопровод в с. Новый Дол Барышского района Ульяновской области							
Изм.	Кол.	Лист	№ док.	Подп.	Дата		
Разраб.		Богданова					
Проверил		Кокурина					
Н.контр.		Денисова					
Проект межевания территории (Основная часть)					Стадия	Лист	Листов
					п	8	
Чертеж межевания территории, отображающий границы образуемых и (или) изменяемых земельных участков. М1:500					ООО "СтройСтандарт"		
ГИП		Кокурина			2020		



Примечание:
 Линейные объекты, подлежащие переносу (переустройству) из зоны планируемого размещения сети газопровода, отсутствуют.
 Данным проектом планировки территории красные линии не устанавливаются.

Обозначение	Наименование
	- границы образуемых земельных участков, для размещения линейного объекта кадастровый квартал 73:02:010101
	- границы образуемых земельных участков, для размещения линейного объекта кадастровый квартал 73:02:010401
	- границы образуемых земельных участков, для размещения линейного объекта кадастровый квартал 73:02:010402
	- границы образуемых земельных участков, для размещения линейного объекта кадастровый квартал 73:02:010403
	- границы образуемых земельных участков, для размещения линейного объекта кадастровый квартал 73:02:010404
	- граница территории, в отношении которой утверждается проект межевания
	- граница существующих земельных участков, учтенных в ЕГРН
	- характерные точки границ территории, в отношении которой утверждается проект межевания
	- номера характерных точек границ образуемых земельных участков
:3Y1	- обозначение границ земельных участков, формируемых для размещения линейного объекта
Ж-1	- территориальная зона

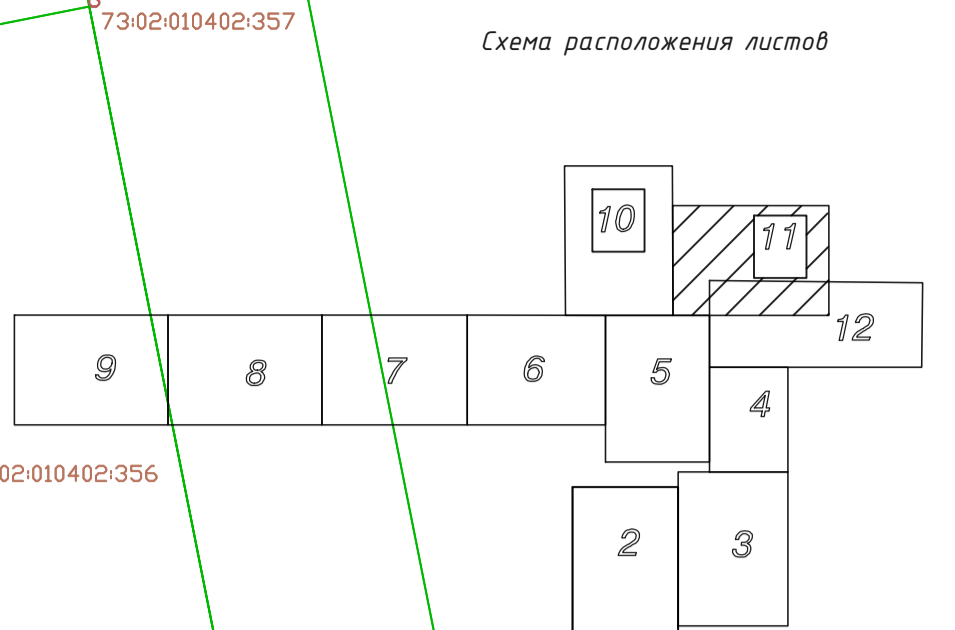

№75-ПМТ				
Внутрипоселковый газопровод в с. Новый Дол Барышского района Ульяновской области				
Изм.	Кол.	Лист	№ док.	Подп.
Разраб.		Богданова		
Проверил		Кокурина		
Н.контр.		Денисова		
Проект межевания территории (Основная часть)				
		Стадия	Лист	Листов
		п	2	
Чертеж межевания территории, отображающий границы образуемых и (или) изменяемых земельных участков. М:500				



Обозначение	Наименование
	— границы образуемых земельных участков, для размещения линейного объекта кадастровый квартал 73:02:010101
	— границы образуемых земельных участков, для размещения линейного объекта кадастровый квартал 73:02:010401
	— границы образуемых земельных участков, для размещения линейного объекта кадастровый квартал 73:02:010402
	— границы образуемых земельных участков, для размещения линейного объекта кадастровый квартал 73:02:010403
	— границы образуемых земельных участков, для размещения линейного объекта кадастровый квартал 73:02:010404
	— граница территории, в отношении которой утверждается проект межевания
	— граница существующих земельных участков, учтенных в ЕГРН
	— характерные точки границ территории, в отношении которой утверждается проект межевания
	— номера характерных точек границ образуемых земельных участков
	— обозначение границ земельных участков, формируемых для размещения линейного объекта
	— территорияльная зона

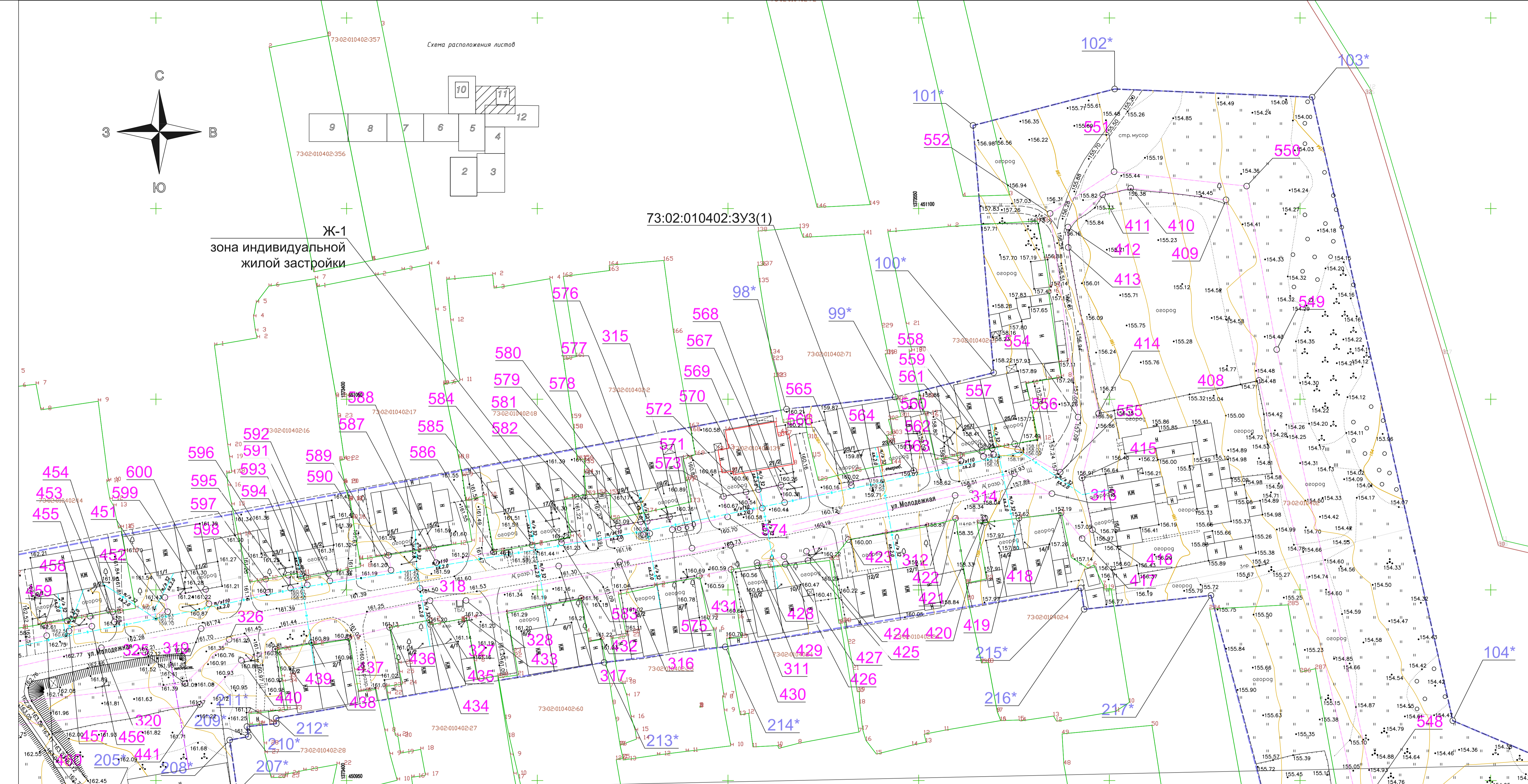
Примечание:
Линейные объекты, подлежащие переносу (перестройке) из зоны планируемого размещения сети газопровода, отсутствуют.
Данным проектом планировки территории красные линии не устанавливаются.

№75-ПМТ					
Изм.	Кол.	Лист	№ док.	Подп.	Дата
Разраб.	Богданова	10			
Проверил	Кокурина				
Н.контр.	Ленисова				
Внутрипоселковый газопровод в с. Новый Дол Барышского района Ульяновской области					
Проект межевания территории (Основная часть)					
Чертеж межевания территории, отображающий границы образуемых и (или) изменяемых земельных участков.					
				Стация	Лист
				П	10
				ООО "СтройСтандарт"	
ГИП Кокурина				2020	



73:02:010402:ЗУ3(1)

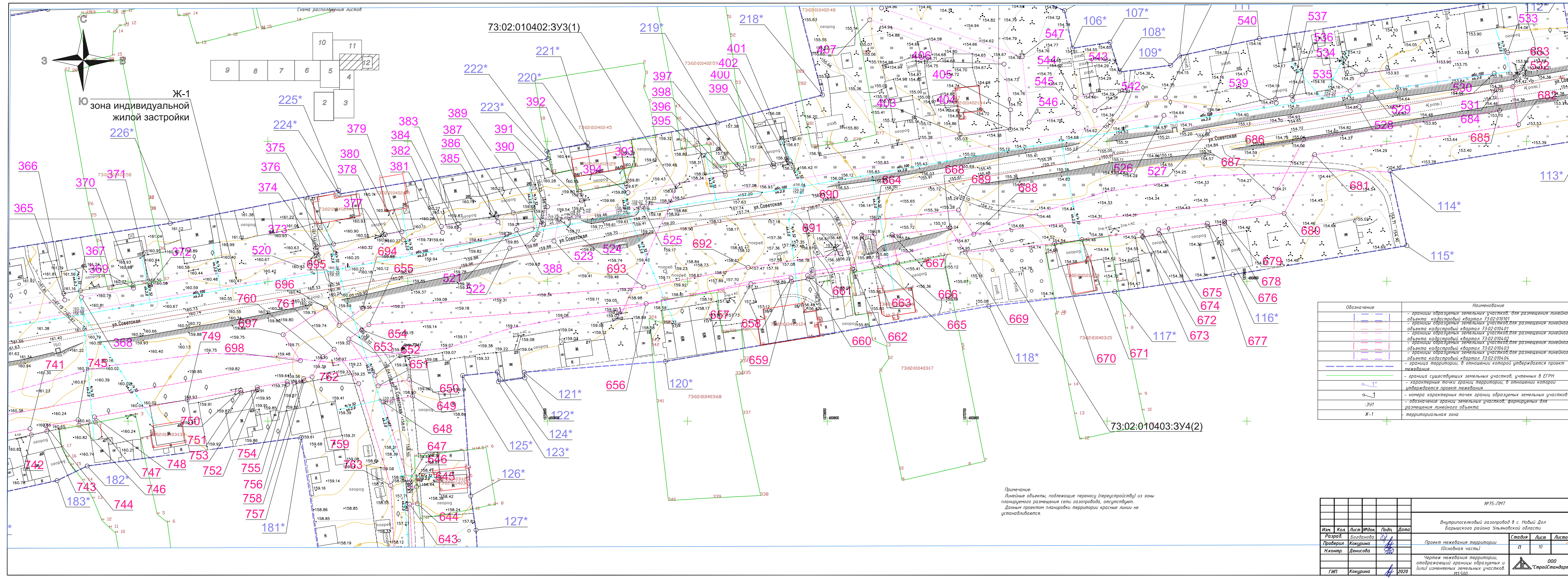
Ж-1
зона индивидуальной
жилой застройки



Примечание:
Линейные объекты, подлежащие переносу (переустройству) из зоны
планируемого размещения сети газопровода, отсутствуют.
Данным проектом планировки территории красные линии не
устанавливаются.

Обозначение	Наименование
	- границы образуемых земельных участков, для размещения линейного объекта кадастровый квартал 73:02:010101
	- границы образуемых земельных участков, для размещения линейного объекта кадастровый квартал 73:02:010401
	- границы образуемых земельных участков, для размещения линейного объекта кадастровый квартал 73:02:010402
	- границы образуемых земельных участков, для размещения линейного объекта кадастровый квартал 73:02:010403
	- границы образуемых земельных участков, для размещения линейного объекта кадастровый квартал 73:02:010404
	- граница территории, в отношении которой утверждается проект межевания
	- граница существующих земельных участков, учтенных в ЕГРН
	- характерные точки границы территории, в отношении которой утверждается проект межевания
	- номера характерных точек грани образуемых земельных участков
	- обозначение границ земельных участков, формируемых для размещения линейного объекта
	- территориальная зона

№75-ПМТ				
Внутрипоселковый газопровод в с. Новый Дол Барышского района Ульяновской области				
Изм.	Кол.	Лист	№ док.	Подп.
Разраб.	Богданова			
Проверил	Кокурина			
Н.контр.	Денисова			
ГИП	Кокурина		2020	
Проект межевания территории (Основная часть)			Страница	Лист
			7	10
Чертеж межевания территории, отображающий границы образуемых и (или) изменяемых земельных участков.				ООО "СтройСтандарт"
				М:1:500



Обозначение	Наименование
	- границы образцовых земельных участков, для размещения линейного объекта кадастровый квартал 73.02.010401
	- границы образцовых земельных участков, для размещения линейного объекта кадастровый квартал 73.02.010401
	- границы образцовых земельных участков, для размещения линейного объекта кадастровый квартал 73.02.010402
	- границы образцовых земельных участков, для размещения линейного объекта кадастровый квартал 73.02.010403
	- границы образцовых земельных участков, для размещения линейного объекта кадастровый квартал 73.02.010404
	- граница территории, в отношении которой утверждается проект межевания
	- граница существующих земельных участков, учтенных в ЕГРН
	- характерные точки границ территории, в отношении которой утверждается проект межевания
	- номера характерных точек границ образцовых земельных участков
	- обозначение границ земельных участков, формируемых для размещения линейного объекта
	- территория зона

Примечание:
Линейные объекты, подлежащие переносу (переустройству) из зоны планируемого размещения сети газопровода, отсутствуют.
Данным проектом планировки территории красные линии не устанавливаются.

					№75-ПМТ				
					Внутрипоселковый газопровод в с. Новый Дол Барышского района Ульяновской области				
Изм.	Кол.	Лист	№ док.	Подп.	Дата	Стадия	Лист	Листов	
Разраб.	Багданова								
Проверил	Какурина								
Н.контр.	Денисова								
					Проект межевания территории (Основная часть)			П	10
					Чертеж межевания территории, отображающий границы образцовых и (или) измененных земельных участков.			000 "СтройСтандарт"	
					М:1:500				
					ГИП Кокурина				
					2020				

ТОМ 3

Основная часть

Раздел 6. "Проект межевания территории. Текстовая часть"

**Раздел 6.
«Проект межевания территории. Текстовая часть»**

6.1 Перечень и сведения о площади образуемых земельных участков, в том числе возможные способы их образования

Проектом предусматривается образование земельных участков под линейный объект (газопровод), на территории муниципального образования села Новый Дол Маломухатерского поселения, Барышского района Ульяновской области. Планируемая территория находится в границах ул. Центральная, ул. Школьная, ул. Больничная, ул. Молодежная, ул. Советская, образуя 5 земельных участков в границе кадастровых квартал: 73:02:010401, 73:02:010402, 73:02:010403, 73:02:010404, 73:02:010101.

Таблица 1- сведения о земельных участках, образуемых из земель, государственная собственность на которые не разграничена, в границах зоны планируемого размещения линейного объекта на период строительства

Условный номер образуемого земельного участка	Площадь образуемого земельного участка, кв.м.	Вид разрешенного использования	Категория земель	Способ образования
73:02:010401:ЗУ1	5033,36	Трубопроводный транспорт	Земли населенного пункта	Образование из земель, находящихся в государственной или муниципальной собственности
:ЗУ1(1)	13,79			
:ЗУ1(2)	33,62			
:ЗУ1(3)	23,04			
:ЗУ1(4)	11,48			
:ЗУ1(5)	281,43			
:ЗУ1(6)	4653,42			
:ЗУ1(7)	16,58			
73:02:010404:ЗУ2	8581,99			
:ЗУ2(1)	2313,41			
:ЗУ2(2)	5525,18			
:ЗУ2(3)	330,78			
:ЗУ2(4)	13,64			
:ЗУ2(5)	1,0			
:ЗУ2(6)	397,98			
73:02:010402:ЗУ3	13762,59			
73:02:010403:ЗУ4	13856,46			
:ЗУ4(1)	1667,40			
:ЗУ4(2)	7286,77			

Вз

Подпись


Ин

№ 75 - ПМТ

Изм.	Колу	Лист	Ндок	Подп.	Дата
Разработал	Богданова				
Проверил	Кокурина				
Н.контр.	Денисова				
ГИП	Кокурина				2021

Проект межевания территории
(Основная часть)

Стадия	Лист	Листов
П	1	37


 ООО "СтройСтандарт"

:ЗУ4(3)	4857,54			
:ЗУ4(4)	44,75			
73:02:010101:ЗУ5	3069,43			
:ЗУ5(1)	1385,03			
:ЗУ5(2)	156,45			
:ЗУ5(3)	1527,95			
73:02:0000000:645 ЗУ1(1)	27,84			
73:02:0000000:645 ЗУ1(2)	63,86			
73:02:0000000:645 ЗУ1(3)	230,51			
73:02:010403:53 ЗУ1	288,0			
449140,04				

6.1.1. Сведения о площади образуемых земельных участков, которые будут отнесены к территориям общего пользования

Определение местоположения образуемых земельных участков, которые будут отнесены к территориям общего пользования проектом межевания территории не предусмотрено.

6.1.2 Целевое назначение лесов, вид (виды) разрешенного использования лесного участка, количественные и качественные характеристики лесного участка, сведения о нахождении лесного участка в границах особо защитных участков лесов.

Определение местоположения границ образуемых и (или) изменяемых лесных участков проектом межевания территории не предусмотрено.

6.1.3 Перечень кадастровых номеров существующих земельных участков, на которых линейный объект может быть размещен на условиях сервитута, публичного сервитута, их адреса или описание местоположения, перечень и адреса расположенных на таких земельных участках объектов недвижимого имущества (при наличии сведений о них в Едином государственном реестре недвижимости);

В рамках проведения работ по объекту: «Строительство внутрипоселкового газопровода в с. Новый Дол Барышского района Ульяновской области» возможно установление сервитута для размещения газопроводной сети.

Сервитут (публичный) устанавливается, не затрагивая земельные участки, стоящие на кадастровом учете, находящиеся на землях населенных пунктов, выделенные для индивидуального жилищного строительства, для садоводства. Так же сервитут (публичный) не устанавливается на землях неразграниченной государственной собственности. Для газопровода устанавливается охранная зона в 2 м по обе стороны от оси газопровода. Сервитут (публичный) устанавливается в соответствии с охранной зоной.

Инв. № подл.	Подпись и дата	Взам. инв. №						

Изм.	Кол.уч.	Лист	Индок.	Подпись	Дата
------	---------	------	--------	---------	------

Сервитут линейного объекта представляет собой право ограниченного пользования территорией вдоль запроектированных трасс трубопроводов, необходимые для выполнения всего комплекса подготовительных, земляных, строительного-монтажных работ и дальнейшей эксплуатации.

Цель установление сервитута (в соответствии с п.1 ст. 39.37 ЗК РФ) – Размещение газопроводных систем. Использование земельных участков над проложенными трубопроводами должно осуществляться землепользователями этих участков с соблюдением мер по обеспечению сохранности трубопроводов.

Площадь сервитута на период строительства и эксплуатации на землях состоящих в ЕГРН составила -610,21м². Каталог координат характерных точек границ сервитута представлен в данном разделе п. 6.2., табл. 4, расположение точек границ сервитута представлены на чертеже "Чертеж межевания территории, отображающий границы образуемых и (или) изменяемых земельных участков" раздела 5 л.2-12.

Таблица 3

Условный номер части образ. сервитута	Кад.номер земельного участка	Площадь публично сервитута в границах земельного участка кв.м	Вид разрешенного использования	Адрес земельного участка	Объекты недвижимого имущества, расположенные на земельном участке
ЗУ1(1)	73:02:0000000:64 5	27.84	Трубопроводный транспорт	с. Новый Дол Малохомутерского с.п., Барышского района Ульяновской области	-
ЗУ1(2)	73:02:0000000:64 5	63.86			
ЗУ1(3)	73:02:0000000:64 5	230,51			
ЗУ2	73:02:010403:53	288,0			

6.2 Сведения о границах территории, применительно к которой осуществляется подготовка проекта межевания

Таблица № 3

№ п/п	X	Y	10.	450706.44	1372873.68
1.	450605.65	1373141.4	11.	450706.13	1372865.34
2.	450677.63	1373134.34	12.	450709.2	1372831.47
3.	450701.83	1373130.21	13.	450706.16	1372831.28
4.	450729.6	1373122.17	14.	450717.52	1372714.8
5.	450722.93	1373073.78	15.	450716.61	1372705.92
6.	450714.3	1373000.29	16.	450717.61	1372683.73
7.	450706.44	1372919.37	17.	450719.96	1372650.7
8.	450706.49	1372901.45	18.	450720.51	1372642.61
9.	450709.15	1372901.41	19.	450707.62	1372637.96

Взам. инв. №	
Подпись и дата	
Инв. № подл.	

Изм.	Кол.уч.	Лист	Индок.	Подпись	Дата
------	---------	------	--------	---------	------

20.	450717.34	1372614.78
21.	450725.5	1372603.3
22.	450726.05	1372501.8
23.	450727.4	1372479.47
24.	450722.74	1372399.47
25.	450724.67	1372359.02
26.	450723.82	1372192.96
27.	450719.69	1372191.05
28.	450718.47	1372083.42
29.	450669.93	1371953.38
30.	450716.85	1371943.69
31.	450736.82	1371996.78
32.	450740.79	1371995.46
33.	450745.52	1372017.19
34.	450754.87	1372018.13
35.	450757.4	1372046.55
36.	450764.02	1372047.6
37.	450762.95	1372056.01
38.	450766.88	1372066.73
39.	450768.67	1372093.35
40.	450764.53	1372126.13
41.	450764.7	1372141.47
42.	450766.42	1372141.6
43.	450766.57	1372155.01
44.	450773.6	1372154.91
45.	450775.17	1372178.21
46.	450773.73	1372192.64
47.	450771.23	1372192.79
48.	450771.54	1372227.42
49.	450775.14	1372227.23
50.	450775.88	1372240.22
51.	450773.1	1372240.28
52.	450773.32	1372275.49
53.	450776.2	1372275.45
54.	450776.18	1372342.17
55.	450778.99	1372342.36
56.	450779.12	1372352.71
57.	450773.81	1372352.84
58.	450774.61	1372388.17
59.	450777.12	1372388.19
60.	450775.3	1372484.97
61.	450777.56	1372484.95
62.	450777.59	1372507.15
63.	450773.27	1372507.12
64.	450768.42	1372606.47
65.	450773.8	1372606.7

66.	450773.45	1372620.28
67.	450770.07	1372620.09
68.	450769.01	1372642.2
69.	450770.99	1372642.69
70.	450770.25	1372659.07
71.	450768.05	1372658.96
72.	450767.79	1372724.84
73.	450766.55	1372748.4
74.	450772.58	1372748.51
75.	450772.02	1372777.51
76.	450766.75	1372777.52
77.	450765.72	1372820.83
78.	450768.95	1372867.32
79.	450786.97	1372966.32
80.	450794.37	1372998.74
81.	450791.74	1372999.41
82.	450808.7	1373062.98
83.	450818.96	1373087.39
84.	450869.48	1373085.39
85.	450874.57	1373092.87
86.	450890.55	1373093.83
87.	450891.82	1373100.53
88.	450992.64	1373080.47
89.	451017.16	1373076.91
90.	451016.6	1373072.47
91.	451125.18	1373051.84
92.	451133.01	1373113.44
93.	451092.41	1373123.39
94.	450980.64	1373152.31
95.	450983.61	1373163.38
96.	450988	1373188.52
97.	450994.62	1373236.55
98.	451047.41	1373515.35
99.	451050.57	1373543.8
100.	451056.96	1373569.66
101.	451121.8	1373564.25
102.	451131.36	1373601.4
103.	451129.22	1373653.17
104.	450965.72	1373690.06
105.	450946.75	1373734.77
106.	450933.26	1373737.63
107.	450935.42	1373751.03
108.	450924.78	1373754.44
109.	450927.2	1373772.76
110.	450930.55	1373775.92

Инв. № подл.	Подпись и дата	Взам. инв. №						
			Изм.	Кол.уч.	Лист	Индок.	Подпись	Дата

111.	450936.72	1373804.43
112.	450953.48	1373912.48
113.	450900.89	1373921.77
114.	450889.42	1373851.16
115.	450862.7	1373857.14
116.	450852.37	1373795.02
117.	450846.27	1373752.71
118.	450841.04	1373707.74
119.	450841.04	1373707.74
120.	450821.34	1373592.08
121.	450817.46	1373541.59
122.	450815.44	1373541.86
123.	450814.07	1373532.39
124.	450817.55	1373531.98
125.	450816.27	1373519.59
126.	450773.24	1373522.52
127.	450761.05	1373524.4
128.	450657.41	1373531.22
129.	450656.76	1373526.74
130.	450594.12	1373520.67
131.	450506.23	1373522.55
132.	450405.77	1373546.08
133.	450308.45	1373559.64
134.	450213.96	1373520.22
135.	450202.14	1373511.21
136.	450130.5	1373376.75
137.	450125.51	1373372.46
138.	450123.53	1373349.71
139.	450110.99	1373346.51
140.	450118.58	1373316.65
141.	450122.05	1373305.95
142.	450118.47	1373305.09
143.	450121.1	1373292.36
144.	450112.57	1373290.33
145.	450120.87	1373245.09
146.	450103.54	1373230.09
147.	450128.06	1373166.23
148.	450006.26	1373118.34
149.	450035.12	1373047.78
150.	450175.24	1373105.04
151.	450210.24	1373035.81
152.	450210.48	1373022.59
153.	450216.74	1373022.25
154.	450216.46	1373012.04
155.	450262.72	1373012.24
156.	450300.24	1373015.36

157.	450300.41	1373008.34
158.	450339.53	1373012.69
159.	450338.5	1373067.07
160.	450325.06	1373066.05
161.	450317.44	1373071.65
162.	450306.54	1373123.33
163.	450336.01	1373133.81
164.	450334.96	1373138.05
165.	450356	1373145.94
166.	450354.83	1373149.67
167.	450399.77	1373162.22
168.	450396.25	1373210.1
169.	450382.45	1373207.25
170.	450396.58	1373378.03
171.	450402.36	1373394.31
172.	450411.8	1373500.86
173.	450494.53	1373493.35
174.	450585.87	1373486.18
175.	450628.49	1373491.4
176.	450652.36	1373492.22
177.	450654.84	1373487.66
178.	450661.35	1373487.66
179.	450661.38	1373477.63
180.	450723.15	1373472.54
181.	450794.17	1373461.94
182.	450783.94	1373385.38
183.	450778.74	1373374.62
184.	450773.99	1373352.6
185.	450766.62	1373354.29
186.	450765.32	1373347.21
187.	450728.59	1373355.61
188.	450701.32	1373360.88
189.	450685.49	1373355.07
190.	450684.08	1373324.57
191.	450725.86	1373299.29
192.	450739.15	1373275.95
193.	450725.01	1373203.55
194.	450698.54	1373204.7
195.	450682.42	1373196.39
196.	450614.75	1373204.02
197.	450612.09	1373185.7
198.	450926.42	1373170.12
199.	450931.12	1373191.69
200.	450920.78	1373204.72
201.	450931.95	1373270.63

Инв. № подл.	Подпись и дата	Взам. инв. №						
			Изм.	Колуч.	Лист	Индок.	Подпись	Дата

202.	450925.67	1373271.83
203.	450931.81	1373314.26
204.	450937.17	1373313.33
205.	450943.34	1373338.18
206.	450942.34	1373343.08
207.	450947.18	1373371.32
208.	450960.62	1373369.36
209.	450961.53	1373374.25
210.	450964.16	1373373.86
211.	450964.92	1373381.58
212.	450966.35	1373381.53
213.	450980.98	1373467.55
214.	450985.07	1373499.29
215.	451000.51	1373592.52
216.	450994.92	1373593.40
217.	450998.56	1373626.64
218.	450916.58	1373648.24
219.	450906.57	1373610.78
220.	450897.66	1373564.56
221.	450899.40	1373564.31
222.	450896.51	1373549.72
223.	450893.82	1373550.19
224.	450881.16	1373475.43
225.	450882.49	1373475.31
226.	450870.72	1373415.09
227.	450858.20	1373335.19
228.	450852.02	1373308.56
229.	450850.03	1373308.94
230.	450846.02	1373287.53
231.	450847.13	1373287.31
232.	450836.20	1373231.02
233.	450839.32	1373230.30
234.	450830.19	1373179.54
235.	450864.06	1373170.86
236.	450865.26	1373175.41

237.	450906.64	1373174.09
238.	450310.39	1373195.68
239.	450316.20	1373241.88
240.	450328.57	1373309.50
241.	450334.44	1373391.08
242.	450341.18	1373458.87
243.	450343.72	1373494.05
244.	450301.47	1373496.39
245.	450239.10	1373481.32
246.	450226.82	1373425.43
247.	450266.71	1373420.42
248.	450267.05	1373376.44
249.	450266.45	1373334.94
250.	450261.95	1373282.30
251.	450241.09	450241.09
252.	450184.97	1373252.73
253.	450180.59	1373203.86
254.	450218.79	1373200.36
255.	450217.51	1373179.88
256.	450249.82	1373178.62
257.	450241.51	1373110.12
258.	450272.59	1373120.40
259.	450273.44	1373117.10
260.	450282.34	1373119.55
261.	450298.62	1373049.36
262.	450282.64	1373046.29
263.	450280.87	1373052.89
264.	450265.88	1373049.82
265.	450264.81	1373053.81
266.	450256.05	1373052.20
267.	450252.83	1373069.10
268.	450248.91	1373068.25
269.	450247.38	1373082.54

Таблица 4- перечень координат характерных точек границ образуемой части земельных участков

Перечень координат характерных точек границ образуемой части земельного участка 73:02:000000:645:3У1(1)

№ п/п	X	Y
8'	450740.12	1372036.84
7'	450742.15	1372036.21
5'	450733.43	1372023.20

Инв. № подл.	Подпись и дата	Взам. инв. №							Лист
									4
Изм.	Кол.уч.	Лист	Индок.	Подпись	Дата	№ 75 - ПИМТ			

6'

450734.94

1372022.74

Перечень координат характерных точек границ образуемой части земельного участка 73:02:000000:645:3У1(2)

№ п/п	X	Y
198'	450740.12	1372036.84
190'	450736.31	1372038.01
191'	450729.10	1372024.54
197'	450733.43	1372023.20

Перечень координат характерных точек границ образуемой части земельного участка 73:02:000000:645:3У1(3)

№ п/п	X	Y
774'	450055.21	1373105.03
774	450043.35	1373099.81
773	450042.52	1373102.33
868	450029.08	1373097.6
867	450033.1	1373086.98
866	450046.53	1373092.32
865	450045.69	1373094.7
865'	450057.17	1373099.69

Перечень координат характерных точек границ образуемой части земельного участка 73:02:010403:53:3У2

№ п/п	X	Y
836	450240.34	1373380.89
836'	450236.71	1373384.00
833'	450236.82	1373391.49
834'	450232.21	1373392.18
833	450234.11	1373380.01
832	450232.51	1373371.56
831'	450225.34	1373343.82

Перечень координат характерных точек границ образуемого земельного участка 73:02:010401:3У1(1)

1	450700.36	1371955.81
2	450702.55	1371960.28
3	450705.07	1371958.91
4	450702.72	1371954.53

Взам. инв. №

Подпись и Дата

Инв. № подл.

Изм.	Кол.уч.	Лист	Индок.	Подпись	Дата

№ 75 - ПИМТ

Лист

2

Перечень координат характерных точек границ образуемого земельного участка 73:02:010401:ЗУ1(2)

5	450714.61	1371984.84
6	450726.45	1372006.89
6'	450734.94	1372022.74
5'	450733.43	1372023.20

Перечень координат характерных точек границ образуемого земельного участка 73:02:010401:ЗУ1(7)

7	450742.37	1372036.61
8	450746.1	1372049.03
9	450747.69	1372052.27
10	450747.75	1372054.53
8'	450740.12	1372036.84
7'	450742.15	1372036.21

Перечень координат характерных точек границ образуемого земельного участка 73:02:010401:ЗУ1(3)

11	450714.61	1371984.84
12	450726.45	1372006.89
13	450742.37	1372036.61
14	450746.1	1372049.03
15	450747.69	1372052.27

Перечень координат характерных точек границ образуемого земельного участка 73:02:010401:ЗУ1(4)

17	450754.00	1372156.91
18	450754.00	1372161.89
19	450756.36	450756.37
20	450756.24	450756.25

Перечень координат характерных точек границ образуемого земельного участка 73:02:010401:ЗУ1(5)

21	450754.01	1372183.58
22	450755.27	1372183.61
23	450755.37	1372188.58
24	450754.41	1372188.62
25	450754.93	1372204.91
26	450755.62	1372204.89
27	450755.7	1372209.87
28	450755.09	1372209.89

Взам. инв. №

Подпись и дата

Инв. № подл.

Изм.	Колуч.	Лист	Индок.	Подпись	Дата
------	--------	------	--------	---------	------

29	450755.77	1372230.95
30	450759.48	1372230.8
31	450759.69	1372235.77
32	450755.9	1372235.93
33	450756.77	1372276.95
34	450759.44	1372276.92
35	450759.5	1372281.89
36	450756.87	1372281.93
37	450757.09	1372291.7
38	450754.34	1372301.32
39	450760.32	1372304.91
40	450760.36	1372307.8
41	450759.12	1372309.96
42	450754.09	1372307.07
43	450751.54	1372648.92

Перечень координат характерных точек границ образуемого земельного участка 73:02:010401:ЗУ1(6)

44	450753.22	1372616.73
45	450755.16	1372616.77
46	450755.26	1372611.8
47	450753.46	1372611.76
48	450755.56	1372569.03
49	450757.21	1372569.04
50	450757.29	1372564.06
51	450755.82	1372564.06
52	450756.92	1372545.73
53	450759.11	1372545.87
54	450759.42	1372540.9
55	450757.24	1372540.79
56	450759.13	1372512.91
57	450760.96	1372512.9
58	450761.22	1372507.9
59	450759.06	1372507.93
60	450758.68	1372472.06
61	450757.25	1372464.08
62	450756.4	1372454.45
63	450761.37	1372454.34
64	450761.25	1372449.36
65	450755.96	1372449.48
66	450754.4	1372431.77
67	450753.4	1372401.44
68	450762.01	1372401.37
69	450761.97	1372396.4
70	450753.25	1372396.46
71	450752.93	1372423.64

Инв. № подл.	Подпись и дата	Взам. инв. №							
			Изм.	Колуч.	Лист	Индок.	Подпись	Дата	

72	450752.34	1372470.6
73	450752.65	1372472.31
74	450752.7	1372515.56
75	450751.72	1372532.1
76	450754	1372577.74
77	450751.3	1372651.43
78	450750.99	1372659.82
79	450746.63	1372710.05
80	450745.09	1372727.31
81	450745.02	450745.03
82	450744.37	1372752.41
83	450743.81	1372773.02
84	450744.41	1372824.59
85	450741.57	1372882.48
86	450749.86	1372933.81
87	450757.8	1372936.36
88	450767.41	1372994.04
89	450773.31	1373028.5
90	450779.16	1373057.78
91	450780.88	1373068.56
92	450788.28	1373117.72
93	450834.62	1373111.06
94	450850.38	1373129.62
95	450973.86	1373107.94
96	451005.6	1373102.09
97	451022.8	1373100.74
98	451078.68	1373089.31
99	451096.05	1373075.52
100	451093.78	1373071.55
101	451077.68	1373083.88
102	451075.6	1373084.33
103	451075.29	1373082.46
104	451070.94	1373083.16
105	451071.8	1373087.54
106	451045.96	1373093.05
107	451022.65	1373097.6
108	451020.66	1373086.27
109	451018.65	1373086.71
110	451020.59	1373097.77
111	451013.07	1373098.37
112	451012.89	1373097.32
113	451010.72	1373097.73
114	451010.86	1373098.55
115	451005.1	1373098.94
116	451004.34	1373095.58
117	450976.52	1373100.87

Инв. № подл.	Взам. инв. №
Подпись и дата	

Изм.	Кол.уч.	Лист	Индок.	Подпись	Дата

№ 75 - ПИМТ

Лист

5

118	450976.77	1373101.9
119	450972.33	1373103.03
120	450941.45	1373108.63
121	450852.42	1373122.93
122	450837.1	1373104.64
123	450793.33	1373110.93
124	450790.75	1373093.82
125	450793.97	1373093.25
126	450793.01	1373088.36
127	450790	1373088.9
128	450785.12	1373062.5
129	450782.81	1373050.12
130	450782.58	1373044.25
131	450784.5	1373043.9
132	450783.78	1373040.11
134	450782.47	1373039.41
135	450773.42	1372993.6
136	450777.46	1372992.85
137	450776.56	1372987.96
138	450772.59	1372988.69
139	450763.11	1372931.76
140	450754.38	1372928.96
141	450754.38	1372928.96
142	450750.84	1372903.81
143	450756.71	1372902.99
144	450755.82	1372898.09
145	450750.15	1372898.88
146	450748.34	1372885.93
147	450753.77	1372885.17
148	450752.89	1372880.27
149	450747.65	1372881
150	450745.71	1372867.37
151	450751.24	1372866.84
152	450750.77	1372861.88
153	450745.06	1372862.44
154	450744.42	1372857.81
155	450744.23	1372837.81
156	450749.32	1372837.76
157	450749.28	1372832.79
158	450744.19	1372832.84
159	450744.37	1372821.71
160	450748.27	1372821.76
161	450748.31	1372816.71
162	450744.31	1372816.71
163	450745.56	1372792.81
164	450748.13	1372792.84

Инв. № подл.	Взам. инв. №
Подпись и дата	

Изм.	Колуч.	Лист	Индок.	Подпись	Дата
------	--------	------	--------	---------	------

165	450748.19	1372787.87
166	450745.86	1372787.84
167	450746.88	1372771.39
168	450752.64	1372771.4
169	450752.64	1372766.42
170	450747.1	1372766.41
171	450749.79	1372701.92
172	450753.17	1372701.92
173	450753.17	1372696.95
174	450749.9	1372696.94
175	450750.99	1372659.82
176	450751.29	1372653.88
178	450754.31	1372654.08

Перечень координат характерных точек границ образуемого земельного участка 73:02:010404:ЗУ2(1)

179	450751.3	1372464.89
180	450748.62	1372434.52
181	450733.16	1372434.98
182	450733.01	1372430.01
183	450748.33	1372429.55
184	450744.57	1372311.07
185	450751.07	1372290.82
186	450749.85	1372233.65
187	450747.43	1372159.64
188	450742.54	1372086.09
189	450742.24	1372055.73
190	450736.92	1372039.14
190'	450736.31	1372038.01
198'	450740.12	1372036.84
198	450746.1	1372049.03
199	450747.75	1372054.53
200	450748.98	1372098.84
201	450750.78	1372116.29
202	450753.26	1372156.93
203	450754	1372156.93
204	450754	1372161.89
205	450753.51	1372161.9
206	450754.01	1372183.58
207	450754.09	1372307.07
208	450752.45	1372306.14
209	450750.6	1372311.9
210	450751.28	1372330.83
211	450752.88	1372330.82
212	450752.92	1372335.79

Инв. № подл.	Взам. инв. №
Подпись и дата	

Изм.	Кол.уч.	Лист	Индок.	Подпись	Дата
------	---------	------	--------	---------	------

213	450751.44	1372335.81
214	450753.25	1372396.46
215	450752.34	1372470.6
Перечень координат характерных точек границ образуемого земельного участка 73:02:010404:ЗУ2(2)		
216	450713.51	1372624.47
217	450730.77	1372633.29
218	450746.16	1372637.25
219	450747.37	1372613.63
220	450743.99	1372613.48
221	450744.26	1372605.99
222	450747.73	1372606.15
223	450749.74	1372565.28
224	450751.72	1372532.05
225	450753.64	1372570.59
226	450754	1372577.74
227	450752.04	1372631.2
228	450751.1	1372657.48
229	450750.99	1372659.82
230	450747.1	1372704.55
231	450745.01	1372728.65
232	450743.87	1372773.82
233	450744.39	1372824.59
234	450741.57	1372882.48
235	450738.42	1372858.26
236	450738.3	1372848.01
237	450738.08	1372815.97
238	450740.84	1372772.06
239	450743.62	1372710.54
240	450744.46	1372669.45
241	450745.82	1372643.79
242	450741.64	1372655.75
243	450738.9	1372721.08
244	450736.09	1372765.18
245	450734.91	1372804.92
246	450733.45	1372851.75
247	450732.8	1372893.54
248	450739.28	1372972.39
249	450752.61	1373087.25
250	450767.46	1373101.69
251	450772.77	1373134.13
252	450770.66	1373134.47
253	450765.71	1373131.84
254	450761.4	1373104.86

Инв. № подл.	Подпись и дата	Взам. инв. №	

Изм.	Кол.уч.	Лист	Индок.	Подпись	Дата
------	---------	------	--------	---------	------

255	450752.33	1373096.04
256	450745.66	1373103.28
257	450742.98	1373100.93
258	450742.59	1373097.76
259	450748.03	1373091.85
260	450746.44	1373090.3
261	450744.44	1373074.78
262	450736.33	1373075.9
263	450735.05	1373067.27
264	450743.44	1373066.07
265	450736.61	1373006.31
266	450730.13	1373007.05
267	450729.35	1373001.11
268	450735.93	1373000.35
269	450733.74	1372981.15
270	450727.28	1372981.74
271	450726.73	1372975.77
272	450733.06	1372975.19
273	450731.94	1372962.36
274	450725.36	1372962.96
275	450724.98	1372956.97
276	450731.45	1372956.38
277	450729.25	1372929.75
278	450721.75	1372930.24
279	450721.36	1372924.25
280	450728.76	1372923.77
281	450727.86	1372913.13
282	450721.59	1372913.52
283	450721.22	1372907.57
284	450727.37	1372907.08
285	450726.3	1372893.75
286	450726.43	1372885.57
287	450723.57	1372885.7
288	450723.36	1372879.7
289	450726.52	1372879.59
290	450726.96	1372851.6
291	450727.75	1372826.04
292	450723.52	1372826
293	450723.57	1372820
294	450727.94	1372820.04

Инв. № подл.	Взам. инв. №
Подпись и дата	

Изм.	Кол.уч.	Лист	Индок.	Подпись	Дата
------	---------	------	--------	---------	------

295	450729.08	1372782.44
296	450727.27	1372782.39
297	450727.34	1372776.39
298	450729.25	1372776.45
299	450731.89	1372728.89
300	450730.09	1372728.84
301	450730.27	1372722.84
302	450732.25	1372722.9
303	450734.04	1372684.23
304	450733.07	1372684.2
305	450733.24	1372678.21
306	450734.13	1372678.23
307	450734.37	1372659.56
308	450734.96	1372643.6
309	450718.33	1372640.62
310	450708.22	1372636.54

Перечень координат характерных точек границ образуемого земельного участка 73:02:010404:ЗУ2(3)

602	450764.70	1373141.52
252	450770.66	1373134.47
603	450765.71	1373131.84
604	450762.18	1373137.90
605	450723.66	1373144.23
606	450708.10	1373150.53
607	450708.62	1373154.18

Перечень координат характерных точек границ образуемого земельного участка 73:02:010404:ЗУ2(4)

608	450682.51	1373157.78
609	450682.00	1373153.81
610	450685.36	1373153.32
611	450685.89	1373157.30

Перечень координат характерных точек границ образуемого земельного участка 73:02:010404:ЗУ2(5)

612	450655.28	1373154.15
613	450655.37	1373155.14
614	450654.37	1373155.23
615	450654.29	1373154.23

Перечень координат характерных точек границ образуемого

Инва. № подл.	
Подпись и Дата	
Взам. инв. №	

Изм.	Кол.уч.	Лист	Индок.	Подпись	Дата

земельного участка 73:02:010404:ЗУ2(6)		
191'	450729.10	1372024.54
191	450721.17	1372009.73
192	450694.96	1371958.73
193	450700.36	1371955.81
194	450702.55	1371960.28
195	450702.39	1371960.36
196	450710.39	1371976.97
197	450714.61	1371984.84
197'	450733.43	1372023.20

Перечень координат характерных точек границ образуемого земельного участка 73:02:010402:ЗУ3(1)

311	451011.69	1373500.7
312	451024.77	1373559.57
314	451025.23	1373584.96
315	451030.48	1373575.09
316	451010.94	1373490.58
317	451007.36	1373471.6
318	451006.28	1373455.62
319	451000.4	1373419.24
320	450989.85	1373361.87
321	450984.83	1373335.68
322	450961.47	1373230.79
323	450962.21	1373245.35
324	450968.73	1373273.7
325	450967.76	1373287.6
326	450975.44	1373357.69
327	450987.01	1373369.2
328	450997.18	1373421.87
329	450997.23	1373431.31
330	450940.18	1373141.85
331	450940.73	1373145.65
332	450934.8	1373146.55
333	450934.31	1373143.13
334	450897.9	1373151.05
335	450856.96	1373159.62
336	450824.95	1373165.9
337	450825.2	1373167.08
338	450818.52	1373168.41
339	450818.28	1373167.2
340	450806.9	1373169.44
341	450814.52	1373216.59

Инв. № подл.	Подпись и дата	Взам. инв. №	

Изм.	Кол.уч.	Лист	Индок.	Подпись	Дата
------	---------	------	--------	---------	------

342	451011.69	1373500.7
343	451024.77	1373559.57
344	451025.23	1373584.96
345	451030.48	1373575.09
346	451010.94	1373490.58
347	451007.36	1373471.6
348	451006.28	1373455.62
349	451000.4	1373419.24
350	450989.85	1373361.87
351	450984.83	1373335.68
352	450961.47	1373230.79
353	450962.21	1373245.35
354	450968.73	1373273.7
3355	450967.76	1373287.6
356	450975.44	1373357.69
357	450987.01	1373369.2
358	450997.18	1373421.87
359	450997.23	1373431.31
360	450940.18	1373141.85
361	450940.73	1373145.65
362	450934.8	1373146.55
363	450934.31	1373143.13
364	450897.9	1373151.05
365	450856.96	1373159.62
366	450824.95	1373165.9
367	450825.2	1373167.08
368	450818.52	1373168.41
369	450818.28	1373167.2
370	450806.9	1373169.44
371	450814.52	1373216.59
372	451011.69	1373500.7
373	451024.77	1373559.57
374	451025.23	1373584.96
375	451030.48	1373575.09
376	451010.94	1373490.58
377	451007.36	1373471.6
378	451006.28	1373455.62
379	451000.4	1373419.24
380	450989.85	1373361.87
381	450984.83	1373335.68
382	450961.47	1373230.79
383	450962.21	1373245.35
384	450968.73	1373273.7
385	450967.76	1373287.6
386	450975.44	1373357.69

Изм.	Кол.уч.	Лист	Индок.	Подпись	Дата
Изм.	Кол.уч.	Лист	Индок.	Подпись	Дата

Взам. инв. №

Подпись и дата

Изм. № подл.

387	450987.01	1373369.2
388	450997.18	1373421.87
389	450997.23	1373431.31
390	450940.18	1373141.85
391	450940.73	1373145.65
392	450934.8	1373146.55
393	450934.31	1373143.13
394	450897.9	1373151.05
395	450856.96	1373159.62
396	450824.95	1373165.9
397	450825.2	1373167.08
398	450818.52	1373168.41
399	450818.28	1373167.2
400	450806.9	1373169.44
401	450822.07	1373215.41
402	450823	1373221.34
403	450815.47	1373222.53
404	450819.51	1373247.45
405	450822.52	1373246.97
406	450823.6	1373252.86
407	450820.65	1373253.34
408	450826.74	1373271.91
409	450827.95	1373274.41
410	450829.09	1373280.31
411	450827.88	1373280.49
412	450828.43	1373284.66
413	450830.38	1373284.41
414	450831.37	1373290.32
415	450829.21	1373290.61
416	450832.02	1373311.83
417	450833.45	1373320.13
418	450841.62	1373318.8
419	450842.58	1373324.72
420	450834.47	1373326.04
421	450836.9	1373340.2
422	450844.95	1373338.88
423	450845.92	1373344.81
424	450837.92	1373346.11
425	450843.29	1373377.37
426	450845.6	1373377

Инв. № подл.	Подпись и дата	Взам. инв. №						

Изм.	Кол.уч.	Лист	Индок.	Подпись	Дата

427	450846.56	1373382.92
428	450844.31	1373383.29
429	450847.52	1373401.93
430	450848.4	1373401.79
431	450849.37	1373407.71
432	450848.53	1373407.85
433	450858.95	1373468.13
434	450862.26	1373467.56
435	450863.28	1373473.47
436	450860.08	1373474.02
437	450863.62	1373492.48
438	450866.68	1373491.97
439	450867.69	1373497.88
450	450864.76	1373498.39
451	450867.45	1373512.41
452	450869.57	1373512.05
453	450870.59	1373517.96
454	450868.58	1373518.31
455	450871.24	1373532.21
456	450873.33	1373531.82
457	450874.44	1373537.72
458	450868.47	1373538.78
459	450870.36	1373548.54
460	450876.6	1373550
461	450878.75	1373562.12
462	450882.06	1373561.53
463	450884.94	1373578.01
464	450881.7	1373578.72
465	450887.84	1373613.58
466	450889.25	1373613.37
467	450890.14	1373619.31
468	450888.88	1373619.49
469	450890.89	1373630.9
470	450892.04	1373630.72
471	450892.97	1373636.65
472	450891.93	1373636.81
473	450902.58	1373697.41
474	450904.27	1373715.42
475	450911.28	1373715.49

Инв. № подл.	Взам. инв. №
Подпись и дата	

Изм.	Кол.уч.	Лист	Индок.	Подпись	Дата

476	450927.59	1373713.18
477	450943.44	1373665.14
478	451054.96	1373639.25
479	451102.29	1373630.6
480	451105.38	1373605.61
481	451103.61	1373598.25
482	451095.16	1373589.14
483	451089.83	1373589.22
484	451046.24	1373597.18
485	451029.35	1373592.83
486	451015.77	1373595.58
487	451013.46	1373592.86
488	451020.23	1373587.36
489	451018.82	1373576.29
490	451017.72	1373567.43
491	451018.85	1373567.37
492	451018.77	1373559.68
493	451013.18	1373531.53
494	451010.15	1373520.56
495	451007.69	1373520.97
496	451006.72	1373515.05
497	451008.79	1373514.7
498	450994.10	1373129.28
499	451019.79	1373123.97
500	451022.28	1373119.97
501	451026.60	1373118.95
502	451041.40	1373116.13
503	451044.84	1373118.05
504	451062.78	1373114.53
505	451074.36	1373114.23
506	451096.88	1373110.53
507	451095.97	1373105.38
508	451073.86	1373109.27
509	451062.33	1373110.04
510	451046.57	1373113.15
511	451043.22	1373111.56
512'	451017.16	1373116.61
512	451014.68	1373120.29
513	450950.38	1373134.55

Инв. № подл.	Взам. инв. №
Подпись и дата	

Изм.	Колуч.	Лист	Индок.	Подпись	Дата
------	--------	------	--------	---------	------

514	450896.87	1373146.18
515	450855.94	1373154.75
516	450801.22	1373165.48
517	450815.44	1373253.44
518	450821.87	1373273.02
519	450827.1	1373312.57
520	450853.53	1373466.24
521	450866.84	1373535.49
522	450861.79	1373536.44
523	450864.36	1373552.25
524	450872.2	1373554.08
525	450876.82	1373583.84
526	450909.31	1373770.34
527	450903.63	1373786.12
528	450912.45	1373840.12
529	450917.81	1373844.5
530	450924.37	1373888.39
531	450918.53	1373889.23
532	450919.52	1373895.04
533	450931.68	1373893.2
534	450923.94	1373841.25
535	450918.01	1373836.91
536	450914.65	1373816.38
537	450916.39	1373816.05
538	450915.25	1373810.16
539	450913.69	1373810.46
540	450909.8	1373786.68
541	450915.49	1373770.86
542	450911.02	1373745.56
543	450916.78	1373744.45
544	450915.64	1373738.56
545	450909.97	1373739.65
546	450906.87	1373722.15
547	450930.25	1373719.66
548	450947.68	1373669.38
549	451063.02	1373643.88
550	451105.89	1373636.02
551	451109.66	1373601.26
552	451098.73	1373584.49

Инв. № подл.	Взам. инв. №
Подпись и дата	

Изм.	Колуч.	Лист	Ндок.	Подпись	Дата
------	--------	------	-------	---------	------

553	451045.3	1373591.82
554	451045.3	1373591.82
555	451030.87	1373587.13
556	451036.8	1373575.98
557	451038.3	1373575.17
558	451037.1	1373569.29
559	451035.51	1373569.64
560	451034.98	1373566.97
561	451036.53	1373566.66
562	451035.37	1373560.77
563	451033.79	1373561.08
564	451031.29	1373548.71
565	451028.19	1373532.2
566	451027.35	1373532.36
567	451022.91	1373514.85
568	451027.49	1373513.9
569	451026.29	1373508.03
570	451021.44	1373509.02
571	451020.62	1373505.75
572	451025.69	1373504.74
573	451024.52	1373498.85
574	451019.14	1373499.92
575	451015.8	1373485.4
576	451019.15	1373484.71
577	451017.99	1373478.83
578	451014.79	1373479.48
579	451014.49	1373477.73
580	451017.85	1373477.07
581	451016.7	1373471.18
582	451013.48	1373471.82
583	451012.34	1373456.36
584	451013.31	1373456.27
585	451011.77	1373448.66
586	451009.97	1373438.55
587	451007.17	1373423.5
588	451011.03	1373422.82
589	451009.09	1373410.99
590	451005.16	1373411.66
591	451002.33	1373395.61

Инв. № подл.	Подпись и дата	Взам. инв. №

Изм.	Колуч.	Лист	Индок.	Подпись	Дата

592	451004.3	1373395.26
593	451003.24	1373389.35
594	451001.29	1373389.7
595	451000.45	1373385.29
596	451003.84	1373384.72
597	451002.83	1373378.8
598	450999.33	1373379.4
599	450996.35	1373363.9
600	451000.15	1373363.06
601	451000.15	1373363.06

Перечень координат характерных точек границ образуемого земельного участка 73:02:010403:ЗУ4(1)

616	450388.43	1373509.07
617	450375.27	1373467.55
618	450373.69	1373414.90
619	450379.73	1373320.19
620	450373.14	1373252.45
621	450363.38	1373201.71
622	450364.41	1373198.40
623	450360.81	1373197.39
624	450359.17	1373202.12
625	450368.82	1373252.45
626	450372.78	1373320.30
627	450369.41	1373414.93
628	450370.89	1373468.29
629	450384.09	1373509.95
630	450385.61	1373528.03
631	450390.26	1373529.10

Перечень координат характерных точек границ образуемого земельного участка 73:02:010403:ЗУ4(2)

636	450678.77	1373509.86
367	450681.21	1373509.54
638	450683.67	1373508.23
639	450720.84	1373503.41
640	450721.03	1373506.98
641	450727.02	1373506.67
642	450726.84	1373503.08
643	450770.32	1373500.67
644	450770.47	1373503.45
645	450776.47	1373503.12
646	450776.31	1373500.33
647	450778.1	1373500.23
648	450806.82	1373491.22

Инв. № подл.	Подпись и дата	Взам. инв. №	

Изм.	Кол.уч.	Лист	Индок.	Подпись	Дата

649	450808.95	1373501.72
650	450814.83	1373500.53
651	450812.58	1373489.42
652	450816.29	1373488.25
653	450829.34	1373478.93
654	450832.64	1373483.55
655	450834.45	1373486.08
656	450842.00	1373585.19
657	450849.02	1373622.68
658	450851.15	1373637.00
659	450849.86	1373637.19
660	450850.84	1373643.11
661	450852.03	1373642.94
662	450854.39	1373658.9
663	450866.50	1373662.3
664	450866.96	1373666.88
665	450855.4	1373668.86
666	450856.52	1373675.13
667	450866.63	1373673.2
668	450869.04	1373693.8
669	450860.39	1373699.28
670	450863.41	1373731.19
671	450864.87	1373741.00
672	450867.66	1373762.45
673	450865.85	1373762.75
674	450866.83	1373768.67
675	450868.44	1373768.4
676	450870.71	1373785.87
677	450869.6	1373786.07
678	450870.54	1373791.99
679	450871.49	1373791.89
680	450874.27	1373813.27
681	450895.25	1373824.22
682	450905.97	1373897.09
683	450919.52	1373895.04
684	450918.53	1373889.23
685	450911.03	1373890.31
686	450900.74	1373820.32
687	450879.84	1373809.41
688	450866.81	1373702.32
689	450875.44	1373696.85
690	450871.05	1373659.4
691	450859.83	1373654.68
692	450854.94	1373621.69
693	450847.96	1373584.41

Взам. инв. №

Подпись и дата

Инв. № подл.

Изм.	Кол.уч.	Лист	Индок.	Подпись	Дата

694	450840.3	1373483.96
695	450834.22	1373475.45
696	450840.54	1373470.61
697	450830.87	1373455.49
698	450821.6	1373461.61
699	450795.52	1373319.91
700	450777.15	1373302.08
701	450766.74	1373285.7
702	450764.52	1373248.31
703	450761.05	1373229.96
704	450796.04	1373222.8
705	450794.83	1373216.92
706	450759.93	1373224.06
707	450758.13	1373214.56
708	450751.87	1373173.17
709	450778.74	1373169.07
710	450777.9	1373164.12
711	450772.12	1373165.11
712	450769.92	1373163.95
713	450744.61	1373167.8
714	450751.26	1373211.83
715	450749.42	1373212.15
716	450750.54	1373219.57
717	450752.51	1373219.22
718	450758.15	1373249.1
719	450760.45	1373287.76
720	450772.14	1373306.13
721	450779.04	1373312.86
722	450776.71	1373315.7
723	450706.48	1373331.79
724	450707.56	1373339.34
725	450706.84	1373345.94
726	450711.75	1373347.14
727	450713.81	1373337.99
728	450720.11	1373335.98
729	450722.17	1373333.72
730	450747.41	1373328.46
731	450748.17	1373333.21
732	450754.09	1373332.27

Инв. № подл.	Взам. инв. №
Подпись и дата	

Изм.	Колуч.	Лист	Ндок.	Подпись	Дата
------	--------	------	-------	---------	------

733	450753.28	1373327.14
734	450768.97	1373323.59
735	450769.23	1373324.78
736	450775.09	1373323.48
737	450774.82	1373322.27
738	450780.03	1373321.1
739	450783.35	1373317.07
740	450789.56	1373323.14
741	450797.26	1373364.93
742	450795.05	1373365.43
743	450796.36	1373370.99
744	450798.31	1373370.62
745	450800.43	1373382.1
746	450798.52	1373382.46
747	450799.64	1373388.33
748	450801.52	1373387.97
749	450807.63	1373421.17
750	450810.99	1373440.31
751	450810.09	1373440.46
752	450811.32	1373446.34
753	450812.15	1373446.19
754	450814.08	1373456.87
755	450813.21	1373457.05
756	450813.65	1373459.36
757	450814.34	1373462.94
758	450815.21	1373462.77
759	450815.81	1373465.82
760	450823.05	1373469.65
761	450825.72	1373473.67
762	450813.38	1373482.47
763	450776.98	1373493.89
764	450682.67	1373499.08
765	450682.52	1373496.6
766	450678.00	1373496.87
767	450678.43	1373503.79
Перечень координат характерных точек границ образуемого земельного участка 73:02:010403:ЗУ4(3)		
774'	450055.21	1373105.03
775	450167.61	1373154.48

Инва. № подл.	Подпись и дата	Взам. инв. №

Изм.	Кол.уч.	Лист	Индок.	Подпись	Дата

776	450139.84	1373209.58
777	450139.86	1373214.75
778	450128.17	1373214.95
779	450127.49	1373220.96
780	450140.27	1373220.75
781	450140.27	1373299.63
782	450141.14	1373348.7
783	450137.33	1373348.91
784	450137.6	1373354.31
785	450141.46	1373354.18
786	450142.64	1373376.51
787	450154.32	1373401.7
788	450180.8	1373453.48
789	450198.63	1373485.12
791	450207.08	1373488.16
792	450186.08	1373450.44
793	450178.26	1373432.95
794	450183.17	1373430.25
795	450180.41	1373425.05
796	450175.48	1373427.57
797	450172.98	1373422.68
798	450183.01	1373417.11
799	450181.22	1373413.79
800	450178.73	1373414.13
801	450177.00	1373413.59
802	450170.41	1373417.25
803	450167.48	1373411.97
804	450174.96	1373408.30
805	450172.98	1373403.30
806	450165.03	1373407.22
807	450160.57	1373402.67
808	450148.69	1373375.29
809	450146.27	1373332.52
810	450146.57	1373305.32
811	450173.16	1373305.23
812	450174.72	1373325.98
813	450174.55	1373346.73
814	450174.93	1373352.72
815	450175.48	1373361.55

Инв. № подл.	Взам. инв. №
Подпись и дата	

Изм.	Кол.уч.	Лист	Индок.	Подпись	Дата
------	---------	------	--------	---------	------

816	450182.46	1373361.12
817	450180.47	1373332.14
818	450178.56	1373324.89
819	450178.06	1373317.67
820	450178.06	1373306.98
821	450178.64	1373302.92
822	450182.37	1373295.56
823	450186.80	1373288.40
824	450207.49	1373282.85
825	450209.12	1373283.70
826	450203.64	1373291.47
827	450208.51	1373294.93
828	450214.42	1373286.63
829	450221.52	1373314.16
830	450226.36	1373340.15
831	450224.54	1373340.46
831'	450225.34	1373343.82
837	450232.71	1373343.37
838	450231.02	1373326.58
839	450235.38	1373325.57
840	450234.11	1373319.91
841	450230.36	1373320.17
842	450230.07	1373319.14
843	450245.38	1373317.89
844	450244.86	1373311.39
845	450238.97	1373311.85
846	450228.04	1373312.66
847	450223.56	1373298.73
848	450221.57	1373291.93
849	450223.40	1373291.40
850	450222.05	1373286.58
851	450219.02	1373283.21
852	450208.63	1373275.81
853	450182.27	1373282.88
854	450174.58	1373299.28
855	450146.67	1373298.19
856	450145.61	1373263.61
857	450145.54	1373252.41
858	450146.3	1373211.98

Инва. № подл.	Взам. инв. №
Подпись и дата	

Изм.	Колуч.	Лист	Идок.	Подпись	Дата
------	--------	------	-------	---------	------

859	450151.81	1373214.75
860	450154.1	1373209.2
861	450148.66	1373206.46
862	450177.12	1373149.48
863	450162.41	1373142.32
864	450161.33	1373144.95
865'	450057.17	1373099.69
Перечень координат характерных точек границ образуемого земельного участка 73:02:010403:ЗУ4(4)		
834'	450232.21	1373392.18
834	450231.54	1373396.46
835	450236.73	1373396.51
836	450240.21	1373380.40
836'	450236.71	1373384.00
833'	450236.82	1373391.49

Перечень координат характерных точек границ образуемого земельного участка 73:02:010101:ЗУ5(1)

868	450373.71	1373525.30
869	450371.26	1373526.21
870	450296.76	1373534.43
871	450213.33	1373511.20
872	450198.63	1373485.12
873	450207.08	1373488.16
874	450217.46	1373506.81
875	450297.39	1373527.91
876	450356.67	1373521.39

Перечень координат характерных точек границ образуемого земельного участка 73:02:010101:ЗУ5(2)

768	450375.45	1373177.25
769	450372.27	1373176.27
770	450355.04	1373165.49
771	450356.97	1373159.34
881	450377.36	1373171.13

Перечень координат характерных точек границ образуемого земельного участка 73:02:010101:ЗУ5(3)

882	450290.49	1373141.88
883	450284.27	1373139.49
884	450287.97	1373129.65
885	450292.24	1373114.12
886	450306.63	1373047.24
887	450302.39	1373043.43

Индв. № подл.	
Подпись и дата	
Взам. инв. №	

Изм.	Колуч.	Лист	Индок.	Подпись	Дата
------	--------	------	--------	---------	------

888	450281.60	1373040.68
889	450237.22	1373040.39
890	450235.98	1373055.92
891	450233.10	1373071.04
892	450214.55	1373119.70
893	450191.99	1373109.72
894	450178.46	1373103.97
895	450180.68	1373098.67
896	450211.23	1373111.46
897	450217.42	1373095.81
898	450227.54	1373069.77
899	450230.79	1373058.47
900	450233.06	1373030.43
901	450239.08	1373030.81
902	450238.90	1373034.46
903	450271.10	1373035.97
904	450271.65	1373027.71
905	450276.79	1373028.05
906	450276.27	1373037.77
907	450301.43	1373039.77
908	450302.93	1373026.45
909	450308.77	1373026.56
910	450308.16	1373039.81
911	450311.02	1373042.86
912	450296.34	1373112.43

6.3 Перечень координат характерных точек границы территории, в отношении которой утверждается проект межевания

1*	450605.65	1373141.40
2*	450677.63	1373134.34
3*	450701.83	1373130.21
4*	450729.59	1373122.17
5*	450722.93	1373073.78
6*	450714.30	1373000.29
7*	450706.44	1372919.37
8*	450706.49	1372901.45
9*	450709.12	1372901.40
10*	450706.44	1372873.68
11*	450706.13	1372865.34
12*	450709.20	1372831.47
13*	450706.16	1372831.28
14*	450717.52	1372714.80
15*	450716.62	1372705.72
16*	450717.61	1372683.73

Взам. инв. №	
Подпись и дата	
Инв. № подл.	

Изм.	Кол.уч.	Лист	Индок.	Подпись	Дата
------	---------	------	--------	---------	------

17*	450719.96	1372650.70
18*	450720.51	1372642.61
19*	450708.22	1372636.54
20*	450717.34	1372614.78
21*	450725.50	1372603.30
22*	450726.05	1372501.80
23*	450727.40	1372479.47
24*	450722.74	1372399.47
25*	450724.67	1372359.02
26*	450723.82	1372192.96
27*	450719.69	1372191.05
28*	450718.47	1372083.42
29*	450669.93	1371953.38
30*	450716.85	1371943.69
31*	450736.82	1371996.78
32*	450740.79	1371995.46
33*	450745.52	1372017.19
34*	450754.87	1372018.13
35*	450757.40	1372046.55
36*	450764.02	1372047.60
37*	450762.95	1372056.01
38*	450766.88	1372066.73
39*	450768.67	1372093.35
40*	450764.53	1372126.13
41*	450764.70	1372141.47
42*	450766.42	1372141.60
43*	450766.61	1372155.01
44*	450773.60	1372154.91
45*	450775.17	1372178.21
46*	450773.73	1372192.64
47*	450771.23	1372192.79
48*	450771.54	1372227.42
49*	450775.14	1372227.23
50*	450775.88	1372240.22
51*	450773.10	1372240.28
52*	450773.32	1372275.49
53*	450776.20	1372275.45
54*	450776.18	1372342.17
55*	450778.99	1372342.36
56*	450779.12	1372352.71
57*	450773.81	1372352.84
58*	450774.61	1372388.17
59*	450777.12	1372388.21

Инв. № подл.	Взам. инв. №
Подпись и дата	

Изм.	Кол.уч.	Лист	Индок.	Подпись	Дата
------	---------	------	--------	---------	------

60*	450775.30	1372484.97
61*	450777.56	1372484.96
62*	450777.59	1372507.15
63*	450773.27	1372507.12
64*	450768.42	1372606.47
65*	450773.80	1372606.70
66*	450773.45	1372620.28
67*	450770.07	1372620.12
68*	450769.01	1372642.20
69*	450770.99	1372642.69
70*	450770.25	1372659.07
71*	450768.05	1372658.96
72*	450767.79	1372724.84
73*	450766.55	1372748.40
74*	450772.58	1372748.51
75*	450772.02	1372777.51
76*	450766.75	1372777.52
77*	450765.72	1372820.83
78*	450768.95	1372867.32
79*	450786.97	1372966.32
80*	450794.38	1372998.75
81*	450791.75	1372999.45
82*	450808.70	1373062.98
83*	450818.96	1373087.39
84*	450869.48	1373085.39
85*	450874.57	1373092.87
86*	450890.55	1373093.83
87*	450891.88	1373100.52
88*	450992.64	1373080.47
89*	451017.16	1373076.91
90*	451016.60	1373072.47
91*	451125.18	1373051.84
92*	451133.01	1373113.44
93*	451092.41	1373123.39
94*	450980.64	1373152.31
95*	450983.61	1373163.38
96*	450988.00	1373188.52
97*	450994.62	1373236.55
98*	451047.41	1373515.35

Инв. № подл.	Взам. инв. №
Подпись и дата	

Изм.	Кол.уч.	Лист	Индок.	Подпись	Дата
------	---------	------	--------	---------	------

99*	451050.57	1373543.80
100*	451056.96	1373569.66
101*	451121.80	1373564.25
102*	451131.36	1373601.40
103*	451129.22	1373653.17
104*	450965.72	1373690.06
105*	450946.75	1373734.77
106*	450933.26	1373737.63
107*	450935.42	1373751.03
108*	450924.78	1373754.44
109*	450927.20	1373772.76
110*	450930.55	1373775.92
111*	450936.72	1373804.43
112*	450953.54	1373912.49
113*	450900.88	1373921.83
114*	450889.42	1373851.16
115*	450862.70	1373857.14
116*	450852.37	1373795.02
117*	450846.27	1373752.71
118*	450841.04	1373707.74
120*	450821.34	1373592.08
121*	450817.46	1373541.59
122*	450815.44	1373541.88
123*	450814.07	1373532.39
124*	450817.56	1373532.03
125*	450816.27	1373519.59
126*	450773.24	1373522.52
127*	450761.05	1373524.40
128*	450657.41	1373531.22
129*	450656.76	1373526.74
130*	450594.12	1373520.67
131*	450506.23	1373522.55
132*	450405.77	1373546.08
133*	450308.45	1373559.64
134*	450213.96	1373520.22
135*	450202.14	1373511.21
136*	450130.50	1373376.75
137*	450125.51	1373372.46
138*	450123.46	1373349.66

Инв. № подл.	Взам. инв. №
Подпись и дата	

Изм.	Кол.уч.	Лист	Индок.	Подпись	Дата
------	---------	------	--------	---------	------

139*	450110.99	1373346.51
140*	450118.58	1373316.65
141*	450122.05	1373305.95
142*	450118.45	1373305.21
143*	450121.10	1373292.36
144*	450112.57	1373290.33
145*	450120.87	1373245.09
146*	450103.54	1373230.09
147*	450128.06	1373166.23
148*	450006.26	1373118.34
149*	450035.12	1373047.78
150*	450175.24	1373105.04
151*	450210.24	1373035.81
152*	450210.48	1373022.59
153*	450216.74	1373022.25
154*	450216.46	1373012.04
155*	450262.72	1373012.24
156*	450300.24	1373015.36
157*	450300.41	1373008.34
158*	450339.53	1373012.69
159*	450338.50	1373067.07
160*	450325.06	1373066.05
161*	450317.44	1373071.65
162*	450306.54	1373123.33
163*	450336.01	1373133.81
164*	450334.96	1373138.05
165*	450356.00	1373145.94
166*	450354.83	1373149.67
167*	450399.77	1373162.22
168*	450396.25	1373210.10
169*	450382.45	1373207.25
170*	450396.58	1373378.03
171*	450402.36	1373394.31
172*	450411.80	1373500.86
173*	450494.53	1373493.35
174	450585.87	1373486.18
175*	450628.49	1373491.40
176*	450652.36	1373492.22
177*	450654.84	1373487.66

Инд. № подл.	Взам. инв. №
Подпись и дата	

Изм.	Кол.уч.	Лист	Индок.	Подпись	Дата
------	---------	------	--------	---------	------

178*	450661.35	1373487.68
179*	450661.38	1373477.63
180*	450723.15	1373472.54
181*	450794.17	1373461.94
182*	450783.94	1373385.38
183*	450778.74	1373374.62
184*	450773.99	1373352.60
185*	450766.62	1373354.29
186*	450765.32	1373347.21
187*	450728.59	1373355.61
188*	450701.32	1373360.88
189*	450685.49	1373355.07
190*	450684.08	1373324.57
191*	450725.86	1373299.29
192*	450739.15	1373275.95
193*	450725.01	1373203.55
194*	450698.54	1373204.70
195*	450682.42	1373196.39
196*	450614.75	1373204.02
197*	450612.09	1373185.70
198*	450926.73	1373169.75
199*	450931.43	1373191.31
200*	450920.78	1373204.72
201*	450931.95	1373270.63
202*	450925.67	1373271.83
203*	450931.81	1373314.26
204*	450937.17	1373313.33
205*	450943.34	1373338.18
206*	450942.34	1373343.08
207*	450947.18	1373371.32
208*	450960.62	1373369.36
209*	450961.53	1373374.25
210*	450964.16	1373373.86
211*	450964.92	1373381.58
212*	450966.35	1373381.53
213*	450980.98	1373467.55
214*	450985.07	1373499.29
215*	451000.51	1373592.52
216*	450994.92	1373593.40

Индв. № подл.	Взам. инв. №
Подпись и дата	

Изм.	Колуч.	Лист	Индок.	Подпись	Дата
------	--------	------	--------	---------	------

217*	450998.56	1373626.64
218*	450916.58	1373648.24
219*	450906.57	1373610.78
220*	450897.66	1373564.56
221*	450899.38	1373564.22
222*	450896.51	1373549.72
223*	450893.82	1373550.19
224*	450881.16	1373475.43
225*	450882.49	1373475.31
226*	450870.72	1373415.09
227*	450858.20	1373335.19
228*	450852.09	1373308.53
229*	450850.02	1373308.91
230*	450846.02	1373287.53
231*	450847.14	1373287.35
232*	450836.20	1373231.02
233*	450839.34	1373230.42
234*	450830.19	1373179.54
235*	450864.06	1373170.86
236*	450865.26	1373175.41
237*	450906.64	1373174.09
238*	450310.39	1373195.68
239*	450316.20	1373241.88
240*	450328.57	1373309.50
241*	450334.44	1373391.08
242*	450341.18	1373458.87
243*	450343.72	1373494.05
244*	450301.47	1373496.39
245*	450239.10	1373481.32
246*	450226.82	1373425.43
247*	450266.71	1373420.42
248*	450267.05	1373376.44
249*	450266.45	1373334.94
250*	450261.95	1373282.30
251*	450241.09	1373247.79
252*	450184.97	1373252.73
253*	450180.60	1373203.95
254*	450218.79	1373200.36
255*	450217.51	1373179.88

Инв. № подл.	Взам. инв. №
Подпись и дата	

Изм.	Кол.уч.	Лист	Индок.	Подпись	Дата
------	---------	------	--------	---------	------

256*	450249.82	1373178.62
257*	450241.51	1373110.12
258*	450272.59	1373120.40
259*	450273.44	1373117.10
260*	450282.34	1373119.55
261*	450298.62	1373049.36
262*	450282.64	1373046.29
263*	450280.87	1373052.89
264*	450265.88	1373049.82
265*	450264.81	1373053.81
266*	450256.05	1373052.20
267*	450252.83	1373069.10
268*	450248.91	1373068.25
269*	450247.38	1373082.54

6.5. Вид разрешенного использования образуемых земельных участков в соответствии с проектом планировки территории

Запрашиваемый вид разрешенного использования образуемых земельных участков в соответствии с проектом планировки территории представлен в Таблицах 1 и 2 данного раздела

Инв. № подл.	Подпись и дата	Взам. инв. №							Лист
Изм.	Кол.уч.	Лист	Индок.	Подпись	Дата	№ 75 - ПИМТ			32